

ZMĚNA č. 1A ÚZEMNÍHO PLÁNU  
**K A Ň O V I C E**

---



TEXTOVÁ ČÁST ODŮVODNĚNÍ

PŘÍLOHA Č. 3

**URBANISTICKÉ STŘEDISKO BRNO**, spol. s r.o.

e-mail: [ciznerova@usbrno.cz](mailto:ciznerova@usbrno.cz)

602 00 Brno, Příkop 8



tel.: +420 545 175 896

+420 545 175 895

fax: +420 545 175 892

Akce:	<b>ZMĚNA č. 1A ÚP KAŇOVICE</b>		
Evidenční číslo:	224 – 003 – 093		
Pořizovatel:	Magistrát města Zlína, oddělení prostorového plánování, středisko územního plánování		
Zhotovitel:	Urbanistické středisko Brno, spol. s r.o.		
Jednatelé společnosti:	Ing. arch. Vanda Ciznerová Mgr. Martin Novotný		
Projektanti:	urbanismus, architektura, dopravní infrastruktura:	Ing. arch. Vanda Ciznerová	
	vodní hospodářství:	Ing. Pavel Veselý	
	energetika, veřejné komunikační sítě:		
	ekologie, životní prostředí:	Mgr. Martin Novotný Mgr. Tereza Golešová	
	ochrana ZPF, PUPFL:		
	grafické zpracování, GIS	Vojta Eichler	
Datum:	říjen 2025	<a href="http://www.usbrno.cz">www.usbrno.cz</a>	

**OBSAH TEXTOVÉ ČÁSTI:**

<b>1.</b>	<b>POPIS POSTUPU POŘIZENÍ ZMĚNY Č. 1A ÚZEMNÍHO PLÁNU</b>	<b>5</b>
<b>2.</b>	<b>VYHODNOCENÍ SOULADU S CÍLI A ÚKOLY ÚZEMNÍHO PLÁNOVÁNÍ, A POŽADAVKY TOHOTO ZÁKONA</b>	<b>5</b>
2.1.	VYHODNOCENÍ SOULADU S CÍLI ÚZEMNÍHO PLÁNOVÁNÍ	6
2.2.	VYHODNOCENÍ SOULADU S ÚKOLY ÚZEMNÍHO PLÁNOVÁNÍ	7
<b>3.</b>	<b>VYHODNOCENÍ SOULADU S POŽADAVKY JINÝCH PRÁVNÍCH PŘEDPISŮ A SE STANOVISKY DOTČENÝCH ORGÁNŮ, POPRŘÍPADĚ S VÝSLEDKEM ŘEŠENÍ ROZPORŮ</b>	<b>10</b>
<b>4.</b>	<b>VYHODNOCENÍ SOULADU S POLITIKOU ÚZEMNÍHO ROZVOJE A ÚZEMNĚ PLÁNOVACÍ DOKUMENTACÍ VYDANOU KRAJEM</b>	<b>13</b>
4.1.	VYHODNOCENÍ SOULADU S ÚZEMNÍM ROZVOJOVÝM PLÁNEM	13
4.2.	VYHODNOCENÍ SOULADU S POLITIKOU ÚZEMNÍHO ROZVOJE	13
4.3.	VYHODNOCENÍ SOULADU S ÚZEMNĚ PLÁNOVACÍ DOKUMENTACÍ VYDANOU KRAJEM	19
4.4.	VYHODNOCENÍ SOULADU S S ROZVOJOVÝMI PROGRAMY A KONCEPCEMI ZLÍNSKÉHO KRAJE	25
<b>5.</b>	<b>VYHODNOCENÍ SOULADU SE ZADÁNÍM, ZPRÁVOU O UPLATŇOVÁNÍ NEBO ZADÁNÍM ZMĚNY</b>	<b>26</b>
<b>6.</b>	<b>ZÁKLADNÍ INFORMACE O VÝSLEDČÍCH VYHODNOCENÍ VLIVŮ NA UDRŽITELNÝ ROZVOJ ÚZEMÍ, VČETNĚ VÝSLEDKŮ VYHODNOCENÍ VLIVŮ NA ŽIVOTNÍ PROSTŘEDÍ A POSOUZENÍ VLIVU NA PŘEDMĚT OCHRANY A CELISTVOSTI EVROPSKY VÝZNAMNÉ LOKALITY NEBO PTAČÍ OBLASTI</b>	<b>28</b>
<b>7.</b>	<b>SDĚLENÍ, JAK BYLO ZOHLEDNĚNO VYHODNOCENÍ VLIVŮ NA UDRŽITELNÝ ROZVOJ ÚZEMÍ</b>	<b>28</b>
<b>8.</b>	<b>STANOVISKO PŘÍSLUŠNÉHO ORGÁNU K VYHODNOCENÍ VLIVŮ NA ŽIVOTNÍ PROSTŘEDÍ SE SDĚLENÍM, JAK BYLO ZOHLEDNĚNO S UVEDENÍM ZÁVAŽNÝCH DŮVODŮ, POKUD NĚKTERÉ POŽADAVKY NEBO PODMÍNKY ZOHLEDNĚNY NEBYLY, A DALŠÍ ČÁSTI PROHLÁŠENÍ PODLE § 10G ODSŤ. 5 ZÁKONA O POSUZOVÁNÍ VLIVŮ NA ŽIVOTNÍ PROSTŘEDÍ</b>	<b>28</b>
<b>9.</b>	<b>KOMPLEXNÍ ZDŮVODNĚNÍ PŘIJATÉHO ŘEŠENÍ VČETNĚ VYBRANÉ VARIANTY</b>	<b>28</b>
9.A.	VYMEZENÍ ZASTAVĚNÉHO ÚZEMÍ	28
9.B.	ZÁKLADNÍ KONCEPCE ROZVOJE ÚZEMÍ OBCE	28
9.C.	URBANISTICKÁ KONCEPCE	35
9.D.	KONCEPCE VEŘEJNÉ INFRASTRUKTURY	42
9.E.	KONCEPCE USPOŘÁDÁNÍ KRAJINY	43
9.F.	STANOVENÍ PODMÍNEK PRO VYUŽITÍ PLOCH S ROZDÍLNÝM ZPŮSOBEM VYUŽITÍ, STANOVENÍ PODMÍNEK PROSTOROVÉHO USPOŘÁDÁNÍ, VČETNĚ ZÁKLADNÍCH PODMÍNEK OCHRANY KRAJINNÉHO RÁZU	44
9.G.	VYMEZENÍ VEŘEJNĚ PROSPĚŠNÝCH STAVEB, VEŘEJNĚ PROSPĚŠNÝCH OPATŘENÍ, STAVEB A OPATŘENÍ K ZAJIŠŤOVÁNÍ OBRANY A BEZPEČNOSTI STÁTU A PLOCH PRO ASANACI	47
	VYMEZENÍ VEŘEJNĚ PROSPĚŠNÝCH STAVEB A VEŘEJNÝCH PROSTRANSTVÍ, PRO KTERÉ LZE UPLATNIT PŘEDKUPNÍ PRÁVO	47
9.H.	VYMEZENÍ PLOCH A KORIDORŮ VE KTERÝCH JE ROZHODOVÁNÍ O ZMĚNÁCH PODMÍNĚNO ZPRACOVÁNÍM ÚZEMNÍ STUDIE	47
9.I.	VYMEZENÍ DEFINIC POJMŮ, KTERÉ NEJSOU DEFINOVÁNY V TOMTO ZÁKONĚ NEBO V JINÝCH PRÁVNÍCH PŘEDPISECH	47
<b>10.</b>	<b>VÝČET ZÁLEŽITOSTÍ NADMÍSTNÍHO VÝZNAMU, KTERÉ NEJSOU OBSAŽENY V ZÁSADÁCH ÚZEMNÍHO ROZVOJE, S ODŮVODNĚNÍM POTŘEBY JEJICH VYMEZENÍ</b>	<b>47</b>
<b>11.</b>	<b>VYHODNOCENÍ ÚČELNÉHO VYUŽITÍ ZASTAVĚNÉHO ÚZEMÍ A VYHODNOCENÍ POTŘEBY VYMEZENÍ ZASTAVITELNÝCH PLOCH</b>	<b>47</b>
<b>12.</b>	<b>VÝČET PRVKŮ REGULAČNÍHO PLÁNU, PŘÍPADNĚ S ODCHYLNĚ STANOVENÝMI POŽADAVKY NA VÝSTAVBU S ODŮVODNĚNÍM JEJICH VYMEZENÍ</b>	<b>52</b>

II. TEXTOVÁ ČÁST ODŮVODNĚNÍ ZMĚNY Č.1A ÚP KAŇOVICE

- |     |   |    |
|-----|---|----|
| 13. | VYHODNOCENÍ PŘEDPOKLÁDANÝCH DŮSLEDKŮ NAVRHOVANÉHO ŘEŠENÍ NA ZEMĚĎELSKÝ PŮDNÍ FOND A POZEMKY URČENÉ K PLNĚNÍ FUNKCE LESA | 52 |
| 14. | VYHODNOCENÍ PŘIPOMÍNEK, VČETNĚ JEHO ODŮVODNĚNÍ  | 56 |

**PŘÍLOHA: POSOUZENÍ SOULADU ÚZEMNÍHO PLÁNU S JEDNOTNÝM STANDARDEM**Chyba! Záložka není definována.

## **1. POPIS POSTUPU POŘÍZENÍ ZMĚNY Č. 1A ÚZEMNÍHO PLÁNU**

### **1.1. Důvod pořízení změny územního plánu:**

Potřeba pořízení Změny č. 1A Územního plánu Kaňovice vyplynula ze Zprávy o uplatňování Územního plánu Kaňovice v uplynulém období 2018 – 2023 (dále jen „Zpráva“), ve které byly uvedeny pokyny pro zpracování návrhu změny územního plánu v rozsahu zadání změny. Zpráva byla schválena Zastupitelstvem obce Kaňovice usnesením č. 1/2024 dne 16. 2. 2024. Požadavky na změnu byly rozděleny na 2 části s tím, že ve změně 1A budou řešeny požadavky uvedené v kap. G Zprávy (+ převod do Standardu) vyjma požadavků týkajících se pozemkových úprav, nového řešení dopravního napojení průmyslového areálu a kanalizace, které budou součástí změně 1B z důvodu nedostatečných podkladů. Dále byl do změny ÚP zastupitelstvem obce dne 3. 5. 2024 (usn. č. 28/2024) schváleny požadavky firmy Rokospol, a.s. s tím, že ve změně 1A bude prověřena změna z návrhových ploch určených pro bydlení a zeleň na plochy umožňující umístění panelů FVE a pás zeleně, ostatní požadavky pak budou řešeny ve změně 1B a dále, že změna bude pořizována zkráceným postupem.

### **1.2. Návrh změny územního plánu:**

Zpracovatelem návrhu Změny č. 1A Územního plánu Kaňovice (dále jen Změna č. 1A ÚP) je Urbanistické středisko Brno, spol. s r.o., Ing. arch. Vanda Ciznerová. K projednání byla dokumentace předána 10. 2. 2024. Návrh Změny ÚP je zpracován v souladu se zákonem č. 283/2021 Sb., stavební zákon, ve znění pozdějších předpisů (dále jen „stavební zákon“).

#### ***Postup projednání***

Společné jednání o návrhu Změny č. 1A ÚP se konalo dne 5. 3. 2025 ve 14:00 hod. v budově Magistrátu města Zlína, v zasedací místnosti č. 0410J v oddělení prostorového plánování a veřejné projednání návrhu Změny č. 1A ÚP proběhlo v tentýž den v 16:00 hod. v sále Kulturního domu v Kaňovicích č.p. 49.

Návrh Změny č. 1A ÚP byl vystaven k nahlédnutí od 12. 2. 2025 do 20. 3. 2025 u pořizovatele na Magistrátu města Zlína, středisku územního plánování v kanceláři č. 402, na obecním úřadě Kaňovice a rovněž způsobem umožňující dálkový přístup na internetových stránkách [www.zlin.eu](http://www.zlin.eu) a [www.kanovice.cz](http://www.kanovice.cz) v sekci úřední deska.

Do 15 dnů ode dne konání společného jednání a veřejného projednání mohly být k návrhu Změny č. 1A ÚP uplatněny písemné připomínky a stanoviska.

V souladu s ust. § 98 stavebního zákona pořizovatel v součinnosti s určeným zastupitelem vyhodnotil uplatněná stanoviska a zpracoval s ohledem na cíle a úkoly územního plánování návrh vyhodnocení připomínek, který dne 10. 4. 2025 zaslal dotčeným orgánům a vyzval je, aby ve lhůtě 30 dní uplatnily svá stanoviska (vyhodnocení připomínek viz kap. 14, stanovisek viz kap. 3.).

V souladu s ust. § 101 stavebního zákona zaslal pořizovatel dne 14. 5. 2025 nadřízenému orgánu návrh vyhodnocení připomínek a stanovisek.

#### ***Posouzení návrhu změny územního plánu krajským úřadem:***

Krajský úřad Zlínského kraje, odbor Krajský stavební úřad, jako nadřízený orgán územního plánování ve smyslu ust. § 101 odst. 2 stavebního zákona vydal dne 9. 6. 2024 pod č.j. KUZL 53383/2025 souhlasné stanovisko k návrhu Změny č. 1A ÚP z hledisek zajištění koordinace využívání území s ohledem na širší územní vazby, souladu s politikou územního rozvoje a souladu s územně plánovací dokumentací.

Krajský úřad v rámci úřední činnosti zjistil v předloženém návrhu nepřesnosti a doporučil pořizovateli, aby byl návrh Změny č. 1A ÚP znovu překontrolován a upraven. Jedná se zejména o:

- upozornění, že plochy smíšené nemají převažující využití, proto se nenavrhuje jejich hlavní využití, např. plochy smíšené obytné všeobecné, plochy smíšené krajinné všeobecné,
- v kap. H je dle přílohy č. 8 zákona č. 283/2021 Sb., stavební zákon možné vymezit plochy a koridory územních rezerv. Vymezení ploch a koridorů, ve kterých se ukládá prověření změn jejich využití územní studií je v osnově pod dalším bodem, tedy v návrhu bude další kapitolou,

## II. TEXTOVÁ ČÁST ODŮVODNĚNÍ ZMĚNY Č.1A ÚP KAŇOVICE

- v kap. I Vymezení definic pojmů je v osnově doplněno, „které nejsou definovány v tomto zákoně nebo v jiných právních předpisech“, a text této kapitoly dle toho upravit,
- v části odůvodnění v kap. 4.1. Vyhodnocení souladu s územním rozvojovým plánem je třeba doplnit o vyhodnocení uvedené v kap. c) Stanoviska nadřízeného orgánu územního plánování (tj.: „Územní rozvojový plán, schválený usnesením vlády ze dne 28. srpna 2024 č. 581, je účinný dnem 29. 10. 2024. V souladu s ust. § 319 odst. 5 stavebního zákona je ÚRP závazný až po vydání jeho 1. změny, tzn. že v současné době není ÚRP závazný pro obsah ÚP, avšak obsahuje záměry obsažené v ZÚR ZK, a proto nemůže být s těmito záměry v rozporu.“),
- v kap. 4.4. vyhodnocení souladu s rozvojovými dokumenty a koncepcemi je třeba doplnit vyhodnocení s Územní studií krajiny Zlínského kraje, jejíž možnost využití byla schválena dne 29. 04. 2024,
- doplnit vyhodnocení tak, jak bylo požadováno ve Vyjádření nadřízeného orgánu územního plánování k návrhu Zprávy o uplatňování ÚP Kaňovice ze dne 29. 11. 2023 z hlediska koordinace využívání území se sousedními obcemi, které mají vydané územní plány nebo změny územních plánů po nabytí činnosti ÚP Kaňovice, že nemá změna vliv na požadavky z hlediska řešení širších územních vztahů.

### Řešení:

- u ploch smíšených obytných všeobecných a ploch smíšených krajinných všeobecných bylo využití plochy upraveno,
- z názvu kap. H. byla vypuštěna slova „územních rezerv“ neboť územní plán žádné územní rezervy nevymezuje,
- do názvu kap I. bylo doplněno „které nejsou definovány v tomto zákoně nebo v jiných právních předpisech“,
- do kap. 4.1. odůvodnění byly informace ohledně Územního rozvojového plánu doplněny,
- do kap. 4.4. odůvodnění bylo doplněno vyhodnocení s Územní studií krajiny Zlínského kraje,
- byla doplněna kap. 4.5. „Vyhodnocení koordinace využívání území z hlediska širších vztahů“ a věta, že změna nemá vliv na požadavky z hlediska řešení širších územních vztahů.

### *Úpravy v návrhu změny územního plánu po veřejném projednání:*

Na základě uplatněné připomínky byl pozemek parcela č. 1282/60 v k.ú. Kaňovice u Luhačovic ponechán v zastavitelné ploše určené pro individuální bydlení tak, jak tomu bylo doposud.

Na základě požadavku nadřízeného orgánu se hlavní využití u ploch smíšených obytných všeobecných (SU) a ploch smíšených krajinných všeobecných (MU) neuvádí a jeho náplň je uvedena u využití přípustného.

Z důvodu rovného přístupu byla u regulativu zastavitelných ploch BI k „intenzitě využití pozemku: max. 40 %“ doplněna věta: „vyjma plochy Z.96“, neboť tato plocha je ze všech vymezených zastavitelných ploch nejmenší a při stanovení zastavitelnosti by nastal problém s dodržením této podmínky na úkor nároků spojených s potřebami a trendy současného individuálního bydlení.

Vzhledem k tomu, že k návrhu vyhodnocení připomínek nebyly uplatněny žádné připomínky ze strany dotčených orgánů a k tomu, že se jedná o úpravy, které nemůžou nikoho poškodit na jeho právech dospěl pořizovatel k závěru, že není nutné opakované veřejné projednání.

## **2. VYHODNOCENÍ SOULADU S CÍLI A ÚKOLY ÚZEMNÍHO PLÁNOVÁNÍ, A POŽADAVKY TOHOTO ZÁKONA**

### **2.1. VYHODNOCENÍ SOULADU S CÍLI ÚZEMNÍHO PLÁNOVÁNÍ**

**Změna územního plánu je v souladu s cíli územního plánování:**

*(1) Cílem územního plánování je soustavně a komplexně řešit funkční využití území, stanovovat zásady jeho plošného a prostorového uspořádání a vytvářet předpoklady pro udržitelný rozvoj území spočívající ve vyváženém vztahu podmínek pro příznivé životní prostředí, pro hospodářský rozvoj a pro soudržnost společenství obyvatel území, který uspokojuje potřeby současné generace, aniž by ohrožoval podmínky života generací budoucích.*

Územní plán obce navrhovaným řešením stabilizuje jeho charakteristické osídlení, nabízí plochy potřebné k jeho rozvoji a současně řeší nové využití ploch určených k obnově zastavěného území. Způsob vymezení ploch s rozdílným způsobem využití a stanovené podmínky jejich využití vytvářejí předpoklady pro udržitelný rozvoj území a současný i budoucí život obyvatel. Podmínky využití území a jednotlivých ploch s rozdílným způsobem využití jsou stanoveny v textové části ÚP kapitoly B. ZÁKLADNÍ KONCEPCE ROZVOJE ÚZEMÍ OBCE a F. PODMÍNKY PRO VYUŽITÍ A PROSTOROVÉ USPOŘÁDÁNÍ VYMEZENÝCH PLOCH S ROZDÍLNÝM ZPŮSOBEM VYUŽITÍ. Členění území do jednotlivých ploch s rozdílným způsobem využití je znázorněno v Hlavním výkrese. Změna č. 1A ÚP tuto koncepci respektuje a upřesňuje obecné podmínky ploch s rozdílným způsobem využití.

*(2) Územní plánování zajišťuje předpoklady pro udržitelný rozvoj území a za tímto účelem vyhodnocuje potenciál rozvoje území a prognózy jeho dalšího vývoje*

Koncepce rozvoje obce zohledňuje společenský a hospodářský potenciál jeho rozvoje a promítá jej do podmínek plošného i prostorového využití území v souladu s veřejnými a soukromými zájmy na rozvoji území. Toto je zakotveno především v podrobných podmínkách využití ploch v textové části ÚP kapitole F. PODMÍNKY PRO VYUŽITÍ A PROSTOROVÉ USPOŘÁDÁNÍ VYMEZENÝCH PLOCH S ROZDÍLNÝM ZPŮSOBEM VYUŽITÍ. Členění území do jednotlivých ploch s rozdílným způsobem využití je znázorněno v Hlavním výkrese č. 1.2.

Změna č. 1A ÚP tuto koncepci dále respektuje.

*(3) Cílem územního plánování je také zvyšovat kvalitu vystavěného prostředí sídel, rozvíjet jejich identitu a vytvářet funkční a harmonické prostředí pro každodenní život jejich obyvatel.*

Koncepce řešení územního plánu respektuje hodnoty v území a rozvíjí jejich identitu. Změna č.1 tuto koncepci respektuje a upřesňuje regulativy ploch bydlení individuálního.

*(4) Územní plánování ve veřejném zájmu chrání a rozvíjí přírodní, kulturní a civilizační hodnoty území, včetně urbanistického, architektonického a archeologického dědictví. Přitom chrání krajinu jako podstatnou složku prostředí života obyvatel a základ jejich totožnosti. S ohledem na to určuje podmínky pro hospodárné využívání zastavěného území a zajišťuje ochranu nezastavěného území a nezastavitelných pozemků. Zastavitelné plochy se vymezují s ohledem na potenciál rozvoje území a míru využití zastavěného území.*

Územní plán vytváří vyvážený poměr budoucího hospodářského rozvoje obce a příznivého životního prostředí včetně stanovení podmínek pro hospodárné využívání zastavěného území a zajištění ochrany nezastavěného území a nezastavitelných pozemků. V rámci ÚP je kladen důraz na ochranu a zachování urbanisticko-architektonických hodnot v území. V rámci nezastavěného území jsou v rámci využití ploch s rozdílným způsobem využití a ÚSES stanovena pravidla pro ochranu přírodních hodnot a krajiny jako podstatné složky prostředí života obyvatel a základu jejich totožnosti. Podmínky jsou stanoveny v kapitole F. PODMÍNKY PRO VYUŽITÍ A PROSTOROVÉ USPOŘÁDÁNÍ VYMEZENÝCH PLOCH S ROZDÍLNÝM ZPŮSOBEM VYUŽITÍ. Členění území do jednotlivých ploch s rozdílným způsobem využití, prvky ÚSES jsou znázorněny v Hlavním výkrese č. 1.2.

Změna č. 1A ÚP tuto koncepci dále respektuje.

*(5) Orgány územního plánování postupem podle tohoto zákona koordinují veřejné zájmy v území a podněty na provedení změn v území, výstavbu a jiné činnosti ovlivňující rozvoj území a konkretizují ochranu veřejných zájmů vyplývajících z tohoto zákona a jiných právních předpisů.*

Orgán územního plánování postupem dle SZ koordinoval ochranu veřejných a soukromých zájmů a změn v území, výstavbu a jiné činnosti ovlivňující rozvoj území a konkretizují ochranu veřejných zájmů vyplývajících ze zvláštních právních předpisů.

## **2.2. VYHODNOCENÍ SOULADU S ÚKOLY ÚZEMNÍHO PLÁNOVÁNÍ**

**Změna územního plánu je v souladu s úkoly územního plánování:**

ÚP Kaňovice a jeho Změna č. 1A naplňuje úkoly územního plánování dle § 39 zákona č.283/2021 Sb.

**a) zjišťovat a posuzovat stav území, jeho přírodní, kulturní a civilizační hodnoty**

V rámci ÚP je kladen důraz na ochranu a zachování urbanisticko-architektonických hodnot v území. V rámci nezastavěného území jsou v rámci využití ploch s rozdílným způsobem využití a ÚSES

## II. TEXTOVÁ ČÁST ODŮVODNĚNÍ ZMĚNY Č.1A ÚP KAŇOVICE

stanovena pravidla pro ochranu přírodních hodnot a krajiny jako podstatné složky prostředí života obyvatel a základu jejich totožnosti. Podmínky jsou stanoveny v kapitole F. **PODMÍNKY PRO VYUŽITÍ A PROSTOROVÉ USPOŘÁDÁNÍ VYMEZENÝCH PLOCH S ROZDÍLNÝM ZPŮSOBEM VYUŽITÍ** Členění území do jednotlivých ploch s rozdílným způsobem využití, prvky ÚSES jsou znázorněny v Hlavním výkrese č. I.2.

Změna č. 1A ÚP tuto koncepci respektuje a nemění.

**b) stanovovat s ohledem na podmínky a hodnoty území koncepci využití a rozvoje území, včetně dlouhodobé urbanistické koncepce sídel, rozvoje veřejné infrastruktury a ochrany volné krajiny a stanovení podmínek prostupnosti území**

ÚP Kaňovice stanovil s ohledem na podmínky a hodnoty v území základní koncepci, urbanistickou koncepci, koncepci veřejné infrastruktury a koncepci uspořádání v krajině. Viz kap. B., C., D a E. textové části ÚP. Změna č. 1A ÚP tuto koncepci respektuje a nemění.

**c) prověřovat a posuzovat potřebu změn v území, jejich přínosy, problémy a rizika s ohledem na ochranu veřejných zájmů a hospodárné využívání území.**

Při zpracování ÚP byla prověřena a posouzena potřeba změn v území a na základě toho jsou vymezeny plochy změn stavebního i nestavebního charakteru. V rámci ÚP byly vymezeny veřejně prospěšné stavby a opatření (pro vyvlastnění a předkupní právo). Jednotlivé plochy změn jsou vyjmenovány v textové části ÚP kapitoly C. **URBANISTICKÁ KONCEPCE**. Změna č. 1A ÚP tuto koncepci respektuje a upřesňuje na základě vzniklých skutečností, požadavků a platné legislativy.

**d) stanovovat urbanistické, architektonické, estetické a funkční požadavky na využívání a prostorové uspořádání území a na jeho změny, zejména na míru využití území, umístění, uspořádání a řešení staveb a kvalitu veřejných prostranství**

ÚP stanovuje urbanistické a architektonické požadavky na využívání, prostorové uspořádání území a podmínky pro provedení změn v území, zejména pak pro umístění a uspořádání staveb viz textová část kapitola F. **PODMÍNKY PRO VYUŽITÍ A PROSTOROVÉ USPOŘÁDÁNÍ VYMEZENÝCH PLOCH S ROZDÍLNÝM ZPŮSOBEM VYUŽITÍ**. Změna č.1A ÚP toto nemění, pouze doplňuje obecné podmínky funkčních ploch a upřesňuje regulativy ploch bydlení individuálního.

**e) vytvářet předpoklady pro hospodárné využívání území, zejména důsledným využíváním zastavěného území sídel prostřednictvím cílené revitalizace znehodnocených nebo zanedbaných ploch**

Při zpracování ÚP byla prověřena a posouzena potřeba změn v území a na základě toho jsou vymezeny plochy změn stavebního i nestavebního charakteru. Jednotlivé plochy změn jsou vyjmenovány v textové části ÚP kapitoly C. **URBANISTICKÁ KONCEPCE**. Změna č. 1A ÚP tuto koncepci respektuje a nemění.

**f) s ohledem na charakter území a kvalitu vystavěného prostředí vyhodnocovat a, je-li to účelné, vymezovat vhodné plochy pro výrobu; plochy pro výrobu elektřiny, plynu a tepla včetně ploch pro jejich výrobu z obnovitelných zdrojů vymezovat rovněž s ohledem na cíle energetické koncepce a klimatické cíle státu**

Plochy s tímto způsobem využití byly v ÚP Kaňovice vymezeny. Změna č.1A pouze aktualizuje stav v území, nové plochy tohoto funkčního využití nevymezuje.

**g) stanovovat podmínky pro obnovu a rozvoj sídelní struktury, pro kvalitní bydlení a pro rozvoj rekreace a cestovního ruchu**

ÚP stanovuje podmínky pro obnovu a rozvoj sídelní struktury a pro kvalitní bydlení především v rámci urbanistické koncepce a vymezení a podmínek využití jednotlivých ploch s rozdílným způsobem využití viz textová část kapitoly B. **ZÁKLADNÍ KONCEPCE ROZVOJE ÚZEMÍ OBCE** a F. **PODMÍNKY PRO VYUŽITÍ A PROSTOROVÉ USPOŘÁDÁNÍ PLOCH S ROZDÍLNÝM ZPŮSOBEM VYUŽITÍ**. Změna č.1A ÚP tuto koncepci nemění.

**h) prověřovat a posuzovat potřebu změn v území, zejména pak pro umístění a uspořádání staveb s ohledem na stávající charakter a hodnoty v území a na využitelnost navazujícího území, tyto změny navrhnout a stanovovat podmínky pro jejich provedení**

## II. TEXTOVÁ ČÁST ODŮVODNĚNÍ ZMĚNY Č.1A ÚP KAŇOVICE

Při zpracování ÚP byla prověřena a posouzena potřeba změn v území a na základě toho jsou vymezeny plochy změn stavebního i nestavebního charakteru. Jednotlivé plochy změn jsou vyjmenovány v textové části ÚP kapitoly C. URBANISTICKÁ KONCEPCE. Změna č.1A aktualizuje stav v území, nové plochy změn jsou prověřeny a vymezeny na základě pokynů vyplývajících ze Zpráva o uplatňování.

*i) stanovovat pořadí provádění změn v území,*

ÚP nestanovuje pořadí provádění změn v území. Změna č. 1A tuto koncepci nemění.

*j) koordinovat veřejné zájmy a podněty na provedení změn v území*

Orgán územního plánování postupem dle SZ koordinuje veřejné zájmy a podněty na provedení změn v území.

*k) vymezovat veřejně prospěšné stavby a veřejně prospěšná opatření*

ÚP vymezil VPS a VPO. Změna č.1A pouze aktualizovala vymezení VPS a VPO do souladu se skutečným stavem a platnou legislativou.

*l) vytvářet a stanovovat podmínky pro snižování nebezpečí v území, zejména před účinky povodní, sucha, erozních jevů a extrémních teplot*

ÚP vytváří v území podmínky pro snižování nebezpečí ekologických a přírodních katastrof a ke snížení vodní a větrné eroze zejména na plochách zemědělských všeobecných AU a plochách smíšených krajinných všeobecných MU. Samostatně jsou vymezeny hráze poldrů. Změna č. 1A tuto koncepci nemění.

*m) uplatňovat požadavky na adaptaci sídel a uspořádání krajiny vyplývající ze změny klimatu*

ÚP vytváří podmínky pro adaptaci sídel a uspořádání krajiny vyplývající ze změny klimatu stanovením regulativů jednotlivých ploch s rozdílným způsobem využití viz kap. F. PODMÍNKY PRO VYUŽITÍ A PROSTOROVÉ USPOŘÁDÁNÍ VYMEZENÝCH PLOCH S ROZDÍLNÝM ZPŮSOBEM VYUŽITÍ.

*n) prověřovat a vytvářet v území podmínky pro hospodárné vynakládání prostředků z veřejných rozpočtů na změny v území,*

ÚP vytváří v území podmínky pro hospodárné vynakládání prostředků z veřejných rozpočtů na změny v území v rámci koncepce veřejné infrastruktury viz textová část kapitola D. KONCEPCE VEŘEJNÉ INFRASTRUKTURY. Změna č. 1A tuto koncepci nemění.

*o) vytvářet v území podmínky pro zajištění obrany a bezpečnosti státu a civilní ochrany,*

ÚP vytváří v území podmínky pro zajištění civilní ochrany nicméně vzhledem k malému rozsahu a obydlenosti území žádné nenavrhuje. Změna č.1A tuto koncepci respektuje.

*p) vytvářet v území podmínky pro odstraňování následků náhlých hospodářských změn zejména prověřováním a případným vymezováním zastavitelných ploch nebo transformačních ploch,*

ÚP vytváří v území podmínky pro odstraňování důsledků náhlých hospodářských změn především stabilizováním ploch výroby. Změna č.1A tuto koncepci respektuje.

*q) určovat nutné asanační a rekultivační zásahy do území,*

ÚP nevymezuje nutné asanační a rekultivační zásahy v území. Změna č.1A tuto koncepci respektuje.

*r) regulovat rozsah ploch pro využívání přírodních a nerostných zdrojů, vytvářet a stanovovat podmínky pro jejich využití*

Ploch s tímto využitím území nebyly v ÚP vymezeny. Změna č.1A je rovněž nevymezuje.

*s) vytvářet podmínky pro ochranu území podle jiných právních předpisů před významnými negativními vlivy záměrů na území a navrhopat kompenzační opatření, pokud tak stanoví jiný právní předpis*

Kompenzační opatření nebyla v ÚP stanovena. Změna č.1A je rovněž nevymezuje.

### **3. VYHODNOCENÍ SOULADU S POŽADAVKY JINÝCH PRÁVNÍCH PŘEDPISŮ A SE STANOVISKY DOTČENÝCH ORGÁNŮ, POPRÍPADĚ S VÝSLEDKEM ŘEŠENÍ ROZPORŮ**

Tuto kapitolu zpracoval projektant a pořizovatel.

#### **Změna č.1 územního plánu je v souladu s požadavky zvláštních právních předpisů.**

1. **Požadavky zákona č. 258/2000 Sb., o ochraně veřejného zdraví a o změně některých souvisejících zákonů, ve znění pozdějších předpisů, a související předpisy** jsou v obecné rovině respektovány.
2. **Požadavky zákona č. 201/2012 Sb., o ochraně ovzduší, ve znění pozdějších předpisů** jsou v obecné rovině respektovány.
3. **Požadavky zákona č. 239/200 Sb., o integrovaném záchranném systému a o změně některých zákonů, ve znění pozdějších předpisů, včetně vyhl. 380/2002 Sb., k přípravě a provádění úkolů ochrany obyvatelstva** jsou v obecné rovině respektovány.
4. **Požadavky zákona č. 133/1985 Sb., o požární ochraně, ve znění pozdějších předpisů** jsou v obecné rovině respektovány.
5. **Požadavky zákona č. 13/1997 Sb. o pozemních komunikacích, ve znění pozdějších předpisů, a vyhl. č. 104/1997 Sb. kterou se provádí zákon o pozemních komunikacích ve znění pozdějších předpisů** jsou v obecné rovině respektovány:
6. **Požadavky zákona č. 274/2001 Sb., zákon o vodovodech a kanalizacích pro veřejnou potřebu a o změně některých zákonů (zákon o vodovodech a kanalizacích), ve znění pozdějších předpisů a požadavky zákon č. 254/2001 Sb., o vodách a o změně některých zákonů, ve znění pozdějších předpisů** jsou respektovány:
  - ochranné pásmo vodovodních řadů do průměru 500 mm 1,5 m na každou stranu od vnějšího líce potrubí,
  - ochranné pásmo vodovodních řadů nad průměr 500 mm 2,5 m na každou stranu od vnějšího líce potrubí,
  - u vodovodních řadů o průměru nad 200 mm, jejichž dno je uloženo v hloubce větší než 2,5 m pod upraveným povrchem, se vzdálenosti od vnějšího líce zvyšují o 1,0 m,
  - ochranné pásmo kanalizačních stok do průměru 500 mm - 1,5 m na každou stranu od vnějšího líce potrubí,
  - ochranné pásmo kanalizačních stok nad průměr 500 mm - 2,5 m na každou stranu od vnějšího líce potrubí,
  - u kanalizačních stok o průměru nad 200 mm, jejichž dno je uloženo v hloubce větší než 2,5 m pod upraveným povrchem, se vzdálenosti od vnějšího líce zvyšují o 1,0 m.
7. **Požadavky zákona 458/2000 Sb., o podmínkách podnikání a o výkonu státní správy v energetických odvětvích a o změně některých zákonů (energetický zákon), ve znění pozdějších předpisů** jsou respektovány:

tab. 5 Ochranná pásma

Druh zařízení	Ochranné pásmo [m] pro vedení realizovaná:		
	*do 31.12.1994	**od 1.1.1995	***od 1.1.2001
Nadzemní vedení			
napětí nad 1 kV a do 35 kV včetně:			
- bez izolace	10	7	7
- s izolací základní	-	-	2
- závěsná kabelová vedení	-	-	1

## II. TEXTOVÁ ČÁST ODŮVODNĚNÍ ZMĚNY Č.1A ÚP KAŇOVICE

Elektrické stanice s převodem napětí z úrovně nad 1 kV a menší než 52 kV na úroveň nízkého napětí			
Stožárové	10	7	7
kompaktní a zděné	30	20	2
Vestavěné	30	20	1

\* podle vládního nařízení č. 80/1957

\*\* podle zákona 222/1994 Sb. v platném znění

\*\*\* podle zákona 458/2000 Sb. v platném znění

Respektována jsou ochranná a bezpečnostní pásma plynovodů a souvisejících technologických objektů dle zákona č.458/2000 Sb., v platném znění.

### 8. Požadavky zákona č.164/2001 Sb., o přírodních léčivých zdrojích, zdrojích přírodních minerálních vod, přírodních léčebných lázních a lázeňských místech a o změně některých souvisejících zákonů (lázeňský zákon) ve znění pozdějších předpisů jsou respektovány:

V řešeném území se nenachází evidované přírodní léčivé zdroje (minerální vody).

### 9. Požadavky zákona č. 44/1988 Sb., o ochraně a využití nerostného bohatství (horní zákon), ve znění pozdějších předpisů a požadavky zákona č. 62/1988 Sb., o geologických pracích, ve znění pozdějších předpisů

V řešeném území se nenachází chráněná ložisková území, dobývací prostory, výhradní ložiska nerostných surovin a prognózní zdroje vyhrazeného nerostu:

### 10. Požadavky zákona č. 114/1992 Sb., o ochraně přírody a krajiny, ve znění pozdějších předpisů – vč. limitů využití území

V řešeném území se nenachází lokality NATURA 2000.

### 11. Požadavky zákona č. 334/1992 Sb. o ochraně zemědělského půdního fondu, ve znění pozdějších předpisů jsou respektovány viz. Odůvodnění kap. 13.

### 12. Požadavky zákona č. 289/1995 Sb., o lesích a změně a doplnění některých zákonů (lesní zákon), ve znění pozdějších předpisů včetně limitu využití území (pozemky do vzdálenosti 30 m od okraje lesa).

V řešeném území bylo vymezeno ochranné pásmo 30 m od okraje lesa.

### 13. Požadavky zákona č.20/1987 Sb., o státní památkové péči, ve znění pozdějších předpisů jsou respektovány:

- Řešené území je z hlediska ochrany archeologického dědictví považováno za území s doloženými archeologickými nálezy.
- v území řešeném změnou č.1A se nachází nemovitá kulturní památka zapsaná v Ústředním seznamu kulturních památek ČR.

### 14. Požadavky vyhlášky č. 380/2002 k přípravě a provádění úkolů ochrany obyvatelstva

Jsou splněny v územním plánu a změnou č. 1A nedochází k novým požadavkům.

### 15. Zvláštní zájmy MO

Na celém správním území je zájem MO posuzován z hlediska povolování níže uvedených druhů staveb. (dle ÚAP, jev 119).

Na celém správním území lze umístit a povolit níže uvedené stavby jen na základě závazného stanoviska MO:

- výstavba, rekonstrukce a opravy dálniční sítě, rychlostních komunikací, silnic I. II. a III. třídy,
- výstavba a rekonstrukce železničních tratí a jejich objektů,
- výstavba a rekonstrukce letišť všech druhů, včetně zařízení,
- výstavba a vedení VN a VVN,

## II. TEXTOVÁ ČÁST ODŮVODNĚNÍ ZMĚNY Č.1A ÚP KAŇOVICE

- výstavba větrných elektráren,
- výstavba radioelektronických zařízení (radiové, radiolokační, radionavigační, telemetrická) včetně anténních systémů a opěrných konstrukcí (např. základnové stanice...),
- výstavba objektů a zařízení vysokých 30 m a více nad terénem,
- výstavba vodních nádrží (přehrady, rybníky),
- výstavba objektů tvořících dominanty v území (např. rozhledny),

### ***Vyhodnocení stanovisek dotčených orgánu uplatněných při projednání změny (zpracoval pořizovatel):***

- **Ministerstvo průmyslu a obchodu**

ze dne 14. 2. 2025, č.j. MPO 20600/2025

Z hlediska zákona č. 44/1988 Sb., o ochraně a využití nerostného bohatství, v platném znění

Bylo vydáno souhlasné stanovisko.

- **Krajská hygienická stanice Zlínského kraje**

ze dne 20. 2. 2025, č.j. KHSZL 03961/2025

Z hlediska zákona č. 258/2000 Sb., o ochraně veřejného zdraví, v platném znění

Bylo vydáno souhlasné stanovisko.

- **Ministerstvo obrany ČR (MO)**

ze dne 10. 3. 2025, č.j. MO 228923/2025-1322

Z hlediska zákona č. 222/1999 Sb., o zajišťování obrany České republiky, v platném znění

Bylo vydáno stanovisko, jehož obsah je závazný pro opatření obecné povahy dle stavebního zákona, ve kterém ve veřejném zájmu žádá o zapracování limitů a zájmů MO do návrhu územně plánovací dokumentace.

– Na celém správním území je zájem MO posuzován z hlediska povolování níže uvedených druhů staveb. (dle ÚAP, jev 119).

Na celém správním území lze umístit a povolit níže uvedené stavby jen na základě závazného stanoviska MO:

- výstavba, rekonstrukce a opravy dálniční sítě, rychlostních komunikací, silnic I. II. a III. třídy,
- výstavba a rekonstrukce železničních tratí a jejich objektů,
- výstavba a rekonstrukce letišť všech druhů, včetně zařízení,
- výstavba a vedení VN a VVN,
- výstavba větrných elektráren,
- výstavba radioelektronických zařízení (radiové, radiolokační, radionavigační, telemetrická) včetně anténních systémů a opěrných konstrukcí (např. základnové stanice...),
- výstavba objektů a zařízení vysokých 30 m a více nad terénem,
- výstavba vodních nádrží (přehrady, rybníky),
- výstavba objektů tvořících dominanty v území (např. rozhledny).

MO požaduje respektovat výše uvedené vymezené území a zapracovat je do textové části návrhu územního plánu do Odůvodnění, kapitoly Zvláštní zájmy MO. V grafické části pod legendu koordinačního výkresu je zájmové území zapracováno a musí být i nadále stabilizováno.

#### **Řešení:**

Požadavek MO byl zapracován do textové části odůvodnění návrhu Změny kap. 3.

- **Krajský úřad Zlínského kraje**

ze dne 17. 3. 2025, č. j. KUZL 27711/2025

***Odbor životního prostředí a zemědělství; Oddělení zemědělství, lesního hospodářství, myslivosti a rybářství***

Z hlediska zákona č. 334/1992 Sb., o ochraně zemědělského půdního fondu, v platném znění

Bylo vydáno souhlasné stanovisko.

Z hlediska zákona č. 114/1992 Sb., o ochraně přírody a krajiny, v platném znění

Bylo vydáno souhlasné stanovisko.

Z hlediska zákona č.201/2012 Sb., o ochraně ovzduší, v platném znění

Bylo vydáno souhlasné stanovisko.

- **Krajský úřad Zlínského kraje**

ze dne 19. 3. 2025, č. j. KUZL 28396/2025

**Odbor dopravy a silničního hospodářství**

Z hlediska zákona č. 13/1997 Sb., o pozemních komunikacích, v platném znění

Bylo vydáno souhlasné stanovisko.

- **Magistrát města Zlína**

ze dne 20. 3. 2025, č.j. MMZL 033168/2025

**Odbor životního prostředí a zemědělství (OŽPaZ)**

Z hlediska zákona z. č. 254/2001 Sb., o vodách, v platném znění

Bylo vydáno souhlasné stanovisko.

Z hlediska zákona č. 114/1992 Sb., o ochraně přírody a krajiny, v platném znění

K předloženému návrhu Magistrát města Zlína, OŽPaZ, jako příslušný orgán ochrany přírody neuplatňuje ke Změně č. 1A ÚP Kaňovice – ke grafické a textové části – žádné připomínky a s návrhem souhlasí.

K textové část odůvodnění změny uplatňuje následující požadavek:

V kap. 9.F bude výslovně uvedena informace, že „Podmínky ochrany krajinného rázu nejsou s orgánem ochrany přírody dohodnuty ve smyslu ust. § 12 odst. 4 zákona o ochraně přírody a krajiny, neboť základní podmínky ochrany krajinného rázu stanovené územním plánem pro jednotlivé plochy s rozdílným způsobem využití nepostačují pro ochranu všech identifikovaných hodnot krajinného rázu, a proto se při rozhodování v území řešeném územním plánem neuplatní postup podle § 12 odst. 4 zákona o ochraně přírody a krajiny; ochrana krajinného rázu bude zajištěna v navazujících správních řízeních postupem podle § 12 odst. 2 zákona o ochraně přírody a krajiny“.

Řešení:

Vzhledem k tomu, že orgán ochrany přírody ve svém stanovisku souhlasí s grafickou i textovou částí bez připomínek a že v textové části v kap. F byly podmínky pro prostorové uspořádání podrobněji doplněny, lze konstatovat, že podmínky jsou dostatečné a dohodnuté.

Upozornění:

V textové části odůvodnění v kap. 3. VYHODNOCENÍ SOULADU S POŽADAVKY JINÝCH PRÁVNÍCH PŘEDPISŮ A SE STANOVISKY DOTČENÝCH ORGÁNŮ, POPRŘÍPADĚ S VÝSLEDKEM ŘEŠENÍ ROZPORŮ je v bodě č. 6 na str. 8 chybně uvedeno číslo zákona o vodovodech a kanalizacích; správně má být č. 274/2001 Sb. Zákon č. 76/2006 Sb., který je v textu uveden, je pouze změnovým zákonem k zákonu o vodovodech a kanalizacích. Ve výčtu v této kapitole pak zcela chybí zákon č. 254/2001 Sb., o vodách a o změně některých zákonů, ve znění pozdějších předpisů.

Řešení:

V textové části odůvodnění návrhu Změny bylo požadované opraveno a doplněno.

*Vyhodnocení stanovisek dotčených orgánů uplatněných k návrhu vyhodnocení připomínek:*

- **Krajská hygienická stanice Zlínského kraje**

ze dne 25. 4. 2025, č.j. KHSZL 10340/2025

Z hlediska zákona č. 258/2000 Sb., o ochraně veřejného zdraví, v platném znění

Bylo vydáno souhlasné stanovisko.

## **4. VYHODNOCENÍ SOULADU S POLITIKOU ÚZEMNÍHO ROZVOJE A ÚZEMNĚ PLÁNOVACÍ DOKUMENTACÍ VYDANOU KRAJEM**

### **4.1. VYHODNOCENÍ SOULADU S ÚZEMNÍM ROZVOJOVÝM PLÁNEM**

Územní rozvojový plán, schválený usnesením vlády ze dne 28. srpna 2024 č. 581, je účinný dnem 29. 10. 2024. V souladu s ust. § 319 odst. 5 stavebního zákona je ÚRP závazný až po vydání jeho 1. změny, tzn. že v současné době není ÚRP závazný pro obsah ÚP, avšak obsahuje záměry obsažené v ZÚR ZK, a proto nemůže být s těmito záměry v rozporu.

## 4.2. VYHODNOCENÍ SOULADU S POLITIKOU ÚZEMNÍHO ROZVOJE

Změna č. 1A Územního plánu Kaňovice je zpracována v souladu s Politikou územního rozvoje České republiky 2008 schválenou usnesením vlády ČR č. 929 ze dne 20.07. 2009 ve znění Aktualizace č. 1, která byla schválena usnesením vlády České republiky č. 276 ze dne 15.04.2015, Aktualizace č.2 a 3, které byly schváleny usnesením vlády České republiky č. 629 a 630 ze dne 2.9.2019, Aktualizace č.5, která byla schválena usnesením vlády České republiky č. 833 ze dne 17.08.2020, Aktualizace č.4, která byla schválena usnesením vlády České republiky č. 618 ze dne 12.07.2021, Aktualizace č.6, která byla schválena usnesením vlády České republiky č. 542 ze dne 1.09.2023, Aktualizace č. 7 Politiky územního rozvoje, která byla schválena usnesením vlády České republiky č. 89/2024 ze dne 7.02.2024 a nabyla účinnost 1.3.2024, Změny č. 9 Politiky územního rozvoje, která byla schválena usnesením vlády České republiky č. 64/2025 ze dne 29.01.2025 a nabyla účinnost 1.3.2024 a Změny č. 8 Politiky územního rozvoje, která byla schválena usnesením vlády České republiky č. 633/2025 ze dne 27.08.2025 a nabyla účinnost 1.10.2025.

### Celostátní priority PÚR a jejich zohlednění ve Změně č. 1A ÚP

*(14) Ve veřejném zájmu chránit a rozvíjet přírodní, civilizační a kulturní hodnoty území, včetně urbanistického, architektonického a archeologického dědictví. Zachovat ráz jedinečné urbanistické struktury území, struktury osídlení a jedinečné kulturní krajiny, které jsou výrazem identity území, jeho historie a tradice. Tato území mají značnou hodnotu, např. i jako turistické atraktivity. Jejich ochrana by měla být provázána s potřebami ekonomického a sociálního rozvoje v souladu s principy udržitelného rozvoje. V některých případech je nutná cílená ochrana míst zvláštního zájmu, v jiných případech je třeba chránit, respektive obnovit celé krajinné celky. Krajina je živým v čase proměnným celkem, který vyžaduje tvůrčí, avšak citlivý přístup k vyváženému všestrannému rozvoji tak, aby byly zachovány její stěžejní kulturní, přírodní a užitné hodnoty.*

V rámci řešení Změny č. 1A ÚP je priorita respektována, je zachována koncepce rozvoje území i urbanistická koncepce.

*(14a) Při plánování rozvoje venkovských území a oblastí ve vazbě na rozvoj primárního sektoru zohlednit ochranu kvalitních lesních porostů, vodních ploch a kvalitní zemědělské, především orné půdy a ekologických funkcí krajiny.*

Změna č. 1A ÚP tyto hodnoty zachovává a nijak je svým řešením neohrožuje.

*(15) Předcházet při změnách nebo vytváření urbánního prostředí prostorově sociální segregaci s negativními vlivy na sociální soudržnost obyvatel.*

Změna č. 1A ÚP tuto problematiku neřeší a zachovává koncepci stanovenou územním plánem

*(16) Při stanovování způsobu využití území v územně plánovací dokumentaci dávat přednost komplexním řešením před uplatňováním jednostranných hledisek a požadavků, které ve svých důsledcích zhoršují stav i hodnoty území. Vhodná řešení územního rozvoje je zapotřebí hledat ve spolupráci s obyvateli území i s jeho uživateli a v souladu s určením a charakterem center osídlení, oblastí, os a záměrů vymezených v PÚR ČR.*

Změna č. 1A ÚP tuto problematiku neřeší a zachovává koncepci stanovenou územním plánem

*(16a) Při územně plánovací činnosti vycházet z principu integrovaného rozvoje území, zejména měst a regionů, který představuje objektivní a komplexní posuzování a následné koordinování prostorových, odvětvových a časových hledisek.*

Změna č. 1A ÚP se vzhledem ke svému obsahu této priority bezprostředně nedotýká.

*(17) Vytvářet v území podmínky k odstraňování důsledků hospodářských změn lokalizací zastavitelných ploch pro vytváření pracovních příležitostí zejména v strukturálně postižených krajích a hospodářsky a sociálně ohrožených územích a napomoci tak řešení problémů v těchto územích. Vytvářet podmínky pro zvýšení mobility a dostupnosti.*

Změnou č. 1A ÚP je vytváření pracovních příležitostí zachováno.

*(18) Podporovat vyvážený a polycentrický rozvoj sídelní struktury. Vytvářet územní předpoklady pro posílení vazeb mezi městskými a venkovskými oblastmi s ohledem na jejich rozdílnost z hlediska přírodního, krajinného, urbanistického i hospodářského prostředí.*

Změna č. 1A ÚP se této priority bezprostředně nedotýká.

*(19) Vytvářet předpoklady pro rozvoj, využití potenciálu a polyfunkční využívání opuštěných areálů a ploch (tzv. brownfields průmyslového, zemědělského, vojenského a jiného původu, vč. území bývalých vojenských újezdů) a zároveň předcházet vzniku dalších takto znehodnocených území. Hospodárně využívat zastavěná území (podpora přestaveb, revitalizací a sanací území) a zajistit ochranu nezastavěného území (zejména zemědělské a lesní půdy) a zachování veřejné zeleně, včetně minimalizace její fragmentace. Cílem je účelné využívání a uspořádání území úsporné v nárocích na veřejné rozpočty na dopravu a energie, které koordinací veřejných a soukromých zájmů na rozvoji území omezuje negativní důsledky suburbanizace pro udržitelný rozvoj území.*

Změna č. 1A ÚP tuto problematiku neřeší a zachovává koncepci stanovenou územním plánem

*(20) Chránit přírodní funkce a krajinné hodnoty před negativními vlivy vytvářením podmínek pro umístování rozvojových záměrů do co nejméně konfliktních lokalit a podporovat potřebná zmírňující a případně kompenzační opatření. S ohledem na to při územně plánovací činnosti respektovat veřejné zájmy ochrany biologické rozmanitosti a kvality životního prostředí, zejména formou důsledné ochrany zvláště chráněných území, lokalit soustavy Natura 2000, mokřadů, ochranných pásem vodních zdrojů, chráněných oblastí přirozené akumulace vod a nerostného bohatství, ochrany zemědělského a lesního půdního fondu. Dále vytvářet územní podmínky pro zvyšování a udržování ekologické stability volné krajiny, zajištění ekologických funkcí přírodních stanovišť a jejich obnovu, implementaci a respektování územních systémů ekologické stability, ochranu krajinných prvků přírodního charakteru v zastavěných územích a zvyšování a udržování rozmanitosti venkovské krajiny. V rámci územně plánovací činnosti vytvářet podmínky pro ochranu krajinného rázu s ohledem na cílové kvality krajiny a vytvářet podmínky pro využití přírodních zdrojů.*

Změna č. 1A ÚP se této priority bezprostředně nedotýká a zachovává koncepci stanovenou územním plánem.

*(20a) Vytvářet územní podmínky pro zajištění migrační propustnosti krajiny pro volně žijící živočichy a pro člověka, zejména při umístování dopravní a technické infrastruktury a při vymezení ploch pro bydlení, občanskou vybavenost, výrobu a skladování. V rámci územně plánovací činnosti omezovat nežádoucí srůstání sídel s ohledem na zajištění přístupnosti a prostupnosti krajiny, uplatňovat integrované přístupy k předcházení a řešení environmentálních problémů.*

Řešením ÚP je zajištěna migrační prostupnost krajiny pro volně žijící živočichy a pro člověka a návrhem nových zastavitelných ploch nedochází k nežádoucímu srůstání sídel. Změna č.1A tuto koncepci nemění.

*(21) Vymezit a chránit ve spolupráci s dotčenými obcemi před zastavěním pozemky nezbytné pro vytvoření souvislých ploch veřejně přístupné zeleně v rozvojových oblastech a v rozvojových osách a ve specifických oblastech, na jejichž území je krajina negativně poznamenána lidskou činností, s využitím její přirozené obnovy; cílem je zachování souvislých ploch nezastavěného území v bezprostředním okolí velkých měst, způsobilých pro nenáročnou formu krátkodobé rekreace a dále pro vznik a rozvoj lesních porostů a zachování prostupnosti krajiny.*

Princip posilující biodiverzitu území je v ÚP uplatněn. Změna č.1A ÚP tuto koncepci nemění.

*(22) Vytvářet podmínky pro rozvoj a využití předpokladů území pro různé formy cestovního ruchu (např. cykloturistika, agroturistika, poznávací turistika), při zachování a rozvoji hodnot území. Podporovat propojení míst, atraktivních z hlediska cestovního ruchu, turistickými cestami, které umožňují celoroční využití pro různé formy turistiky (např. pěší, cyklo, lyžařská, hipo). Centra osídlení v turisticky atraktivních oblastech, s ohledem na specifické místní podmínky a hodnoty z hlediska kulturního a přírodního dědictví, pokud možno rozvíjet jako póly rozvoje cestovního ruchu poskytující vybavenost pro rekreaci a zázemí pro turisty.*

Změna č. 1A ÚP se této priority nedotýká.

*(23) Podle místních podmínek vytvářet předpoklady pro lepší dostupnost území a zkvalitnění dopravní a technické infrastruktury s ohledem na prostupnost krajiny. Při umístování dopravní a technické*

*infrastruktury zachovat prostupnost krajiny a minimalizovat rozsah fragmentace krajiny; je-li to z těchto hledisek účelné, umísťovat tato zařízení souběžně. U stávající i budované sítě dálnic, kapacitních komunikací a silnic I. třídy zohledňovat i potřebu a možnosti umístění odpočívek, které jsou jejich nedílnou součástí. Zmírňovat vystavení městských oblastí nepříznivým účinkům tranzitní železniční a silniční dopravy, mimo jiné i prostřednictvím obchvatů městských oblastí, nebo zajistit ochranu jinými vhodnými opatřeními v území. Zároveň však vymezovat plochy pro novou obytnou zástavbu tak, aby byl zachován dostatečný odstup od vymezených dopravních záměrů pro nové úseky dálnic, silnic I. třídy a železnic, a tímto způsobem důsledně předcházet zneprůchodnění území pro dopravní stavby i možnému nežádoucímu působení negativních účinků provozu dopravy na veřejné zdraví obyvatel (bez nutnosti budování nákladných technických opatření na eliminaci těchto účinků).*

Změnou č. 1A ÚP je koncepce dopravy a technické infrastruktury respektována.

*(24) Vytvářet podmínky pro zlepšování dostupnosti území rozšiřováním a zkvalitňováním dopravní infrastruktury s ohledem na potřeby veřejné dopravy a požadavky ochrany veřejného zdraví a v souladu s principy rozvoje udržitelné mobility osob a zboží, zejména u center osídlení a uvnitř rozvojových oblastí a rozvojových os. Možnosti nové výstavby je třeba dostatečnou veřejnou infrastrukturou přímo podmínit. Při vymezování nových zastavitelných ploch zohledňovat možnost napojení na stávající veřejnou dopravní infrastrukturu. Vytvářet podmínky pro zvyšování bezpečnosti a plynulosti dopravy, ochrany a bezpečnosti obyvatelstva a zlepšování jeho ochrany před hlukem a emisemi, s ohledem na to vytvářet v území podmínky pro environmentálně šetrné formy dopravy (např. železniční, cyklistickou, pěší).*

Změna č. 1A ÚP tuto prioritu svým rozsahem nijak neovlivňuje. Koncepce dopravní obsluhy sídla je zachována.

*(24a) Na územích, kde dochází dlouhodobě k překračování zákonem stanovených hodnot imisních limitů pro ochranu lidského zdraví, je nutné předcházet dalšímu významnému zhoršování stavu. V územích, kde nejsou hodnoty imisních limitů pro ochranu lidského zdraví překračovány, vytvářet územní podmínky pro to, aby k jejich překročení nedošlo. Vhodným uspořádáním ploch v území obcí vytvářet podmínky pro minimalizaci negativních vlivů koncentrované výrobní činnosti a skladování na bydlení. Vymezovat plochy pro novou obytnou zástavbu tak, aby byl zachován dostatečný odstup od průmyslových, logistických nebo zemědělských areálů.*

Změna č. 1A ÚP se této priority nedotýká. Nejsou navrženy plochy pro záměry, v důsledku kterých by docházelo ke zhoršování a dlouhodobému překračování stanovených mezních hodnot imisních limitů pro ochranu lidského zdraví. Nové plochy pro bydlení jsou navrhovány v dostatečných vzdálenostech od ploch výrobních. Změna č.1 ÚP tuto koncepci nemění.

*(25) Vytvářet podmínky pro preventivní ochranu území a obyvatelstva před potenciálními riziky a přírodními katastrofami v území (záplavy, sesuvy půdy, eroze, sucho, přehřívání atd.) s cílem jim předcházet a minimalizovat jejich negativní dopady. Zejména zajistit územní ochranu ploch potřebných pro umístění staveb a opatření na ochranu před povodněmi a pro vymezení území určených k řízeným rozlivům povodní. Vytvářet podmínky pro zvýšení přirozené retence srážkových vod v území a využívání přírodně blízkých opatření pro zadržování a akumulaci povrchové vody tam, kde je to možné s ohledem na strukturu osídlení a kulturní krajinu, jako jedno z adaptačních opatření v případě dopadů změny klimatu.*

*V území vytvářet podmínky pro zadržování, vsakování i využívání srážkových vod jako zdroje vody a s cílem zmírňování účinků povodní a sucha.*

*Při vymezování zastavitelných ploch zohlednit hospodaření se srážkovými vodami.*

Ochrana území a obyvatelstva před potenciálními riziky přírodních katastrof, které v řešeném území představují zejména erozní ohrožení, ale i sucho, je zajištěna stabilizací ploch nezastavěného území (MU, AU, LU, WT). Podmínky pro zvýšení přirozené retence srážkových vod v území (zastavěném i nezastavěném) jsou dány organizací zastavěného území a krajiny a návrhem jednotlivých ploch s rozdílným způsobem využití a jejich regulací. Funkci protierozní ochrany území plní nově navržené plochy krajinné zeleně. Opatření ke snížení nebezpečí a odstraňování důsledků přírodních katastrof jsou přípustná ve všech plochách nezastavěného území, protože nejsou vyloučena.

Změna č. 1A tuto koncepci nemění.

*(26) Vymezovat zastavitelné plochy v záplavových územích a umisťovat do nich veřejnou infrastrukturu jen ve zcela výjimečných a zvláště odůvodněných případech. Vymezovat a chránit zastavitelné plochy pro přemístění zástavby z území s vysokou mírou rizika vzniku povodňových škod.*

Na území obce se nenacházejí vodní toky se stanoveným záplavovým územím, a proto lze konstatovat, že zastavitelné plochy nejsou navrženy v těchto územích.

*(27) Vytvářet podmínky pro koordinované umisťování veřejné infrastruktury v území a její rozvoj a tím podporovat její účelné využívání v rámci sídelní struktury, včetně podmínek pro rozvoj digitální technické infrastruktury. Vytvářet rovněž podmínky pro zkvalitnění dopravní dostupnosti obcí (měst), které jsou přirozenými regionálními centry v území tak, aby se díky možnostem, poloze i infrastruktuře těchto obcí zlepšovaly i podmínky pro rozvoj okolních obcí ve venkovských oblastech a v oblastech se specifickými geografickými podmínkami.*

*Při územně plánovací činnosti stanovovat podmínky pro vytvoření výkonné sítě osobní i nákladní železniční, silniční, vodní a letecké dopravy, včetně sítě regionálních letišť, efektivní dopravní sítě pro spojení městských oblastí s venkovskými oblastmi, stejně jako řešení přeshraniční dopravy, protože mobilita a dostupnost jsou klíčovými předpoklady hospodářského rozvoje ve všech regionech.*

Změnou č. 1A ÚP je původní koncepce veřejné infrastruktury a dostupnosti okolních měst zachována. Pouze již není navrhováno napojení obce Hřivínův Újezd na navrhovanou ČOV Kaňovice.

*(28) Pro zajištění kvality života obyvatel zohledňovat potřeby udržitelného rozvoje území v dlouhodobém horizontu a nároky na veřejnou infrastrukturu, včetně zelené infrastruktury a veřejných prostranství. Vytvářet podmínky pro rozvoj území s dostupnou krajinou a sídelní zelení a pro rozvoj kvalitních veřejných prostranství s dostatečným zastoupením vegetačních prvků. Návrh a ochranu kvalitních městských nebo venkovských prostorů a veřejné infrastruktury je vhodné řešit ve spolupráci veřejného i soukromého sektoru s veřejností. Při vymezování ploch bydlení a stanovování podmínek pro rozvoj bydlení zohledňovat požadavky na veřejná prostranství.*

Pro zajištění kvality života obyvatel byly v ÚP zohledněny nároky dalšího vývoje a rozvoje území, při respektování urbanistické koncepce. Jsou stabilizovány stávající plochy občanského vybavení – O, OS, je navržena plocha OS Z.12 a OU Z.100. Centrální prostor obce je stabilizován jako plochy veřejných prostranství a těmto plochám je navržena odpovídající regulace. Změnou č. 1 ÚP nejsou potřeby k zajištění kvality života nijak negativně ovlivněny ani měněny.

*(29) Zvláštní pozornost věnovat návaznosti různých druhů dopravy. Vytvářet územní podmínky pro upřednostňování veřejné hromadné, cyklistické a pěší dopravy. S ohledem na to vymezovat plochy a koridory nezbytné pro efektivní integrované systémy veřejné dopravy nebo městskou hromadnou dopravu, umožňující účelné propojení ploch bydlení, ploch rekreace, občanského vybavení, veřejných prostranství, výroby a dalších ploch, s požadavky na kvalitní životní prostředí. Zlepšovat prostupnost měst a obcí pro environmentálně šetrné formy dopravy a vytvářet podmínky pro rozvoj účinného a dostupného systému, který bude poskytovat obyvatelům rovné možnosti mobility a dosažitelnosti v území. S ohledem na to vytvářet podmínky pro vybudování a užívání vhodné sítě pěších a cyklistických cest, včetně doprovodné zeleně v místech, kde je to vhodné.*

Změna č.1A ÚP se této priority nedotýká.

*(30) Úroveň technické infrastruktury, zejména dodávku vody a zpracování odpadních vod je nutno koncipovat tak, aby splňovala požadavky na vysokou kvalitu života v současnosti i v budoucnosti. Je nezbytné vytvářet územní podmínky pro zásobování pitnou vodou a pro optimální odvádění a čištění odpadních vod. Při vymezování nových zastavitelných ploch zohledňovat možnost napojení na stávající veřejnou technickou infrastrukturu.*

Změna č. 1A ÚP koncepci vodního hospodářství zachovává.

*(31) Vytvářet územní podmínky pro rozvoj decentralizované, efektivní a bezpečné výroby energie z obnovitelných zdrojů, případně z dalších nízkouhlíkových zdrojů, včetně zajištění bezpečného zásobování území energiemi, šetrné k životnímu prostředí a kulturním hodnotám území, s cílem minimalizace jejich negativních vlivů a rizik.*

Změna č. 1A ÚP se této priority nedotýká.

*(31a) Prověřovat podmínky v území pro snižování množství oxidu uhličitého formou jeho ukládání do přírodních horninových struktur a upřesnění vymezení ploch a koridorů pro zařízení k ukládání oxidu uhličitého do přírodních horninových struktur včetně vymezení ploch a koridorů pro přepravní síť.*

Změna č. 1A ÚP se této priority nedotýká.

### **Specifické oblasti PÚR a jejich zohlednění ve Změně č. 1A ÚP**

- *Řešené území obce Kaňovice, jako součást ORP Zlín, bylo v PÚR ČR vymezeno jako součást Rozvojové oblasti OB9.*

Na územím obce se nenachází plochy ani koridory vymezené ZÚR ZK v území OB9. Vzhledem k novým požadavkům na bydlení byly stávající zastavitelné plochy Změnou č.1A prověřeny a redukovány. ÚP zohledňuje kulturní, civilizační, přírodní a krajinné hodnoty i veřejnou zeleň. Změna tuto koncepci respektuje.

- *Území řešené Územním plánem Kaňovice a jeho Změny č. 1A leží ve specifické oblasti SOB9, ve které se projevuje aktuální problém ohrožení území suchem. Úkoly pro územní plánování:*

*V rámci navazující územně plánovací činnosti kraje a koordinace územně plánovací činnosti obcí:*

*a) vytvářet územní podmínky pro podporu přirozeného vodního režimu v krajině a zvyšování jejich retenčních a akumulčních vlastností, zejm. vytvářením územních podmínek pro vznik a zachování odolné stabilní vyvážené pestré a členité krajiny, tj. krajiny s vhodným poměrem ploch lesů, mezí, luk, vodních ploch a vodních toků (zejména neregulované vodní toky s doprovodnou zelení), cestní sítě (s doprovodnou zelení), a orné půdy (zejm. velké plochy orné půdy rozčleněné mezemi, cestní sítí, vsakovacími travními pruhy),*

*b) vytvářet územní podmínky pro revitalizaci a renaturaci vodních toků a niv a pro obnovu ostatních vodních prvků v krajině,*

*c) vytvářet územní podmínky pro hospodaření se srážkovými vodami v urbanizovaných územích, tj. dbát na dostatek ploch sídelní zeleně a vodních ploch určených pro zadržování a zasakování vody,*

*d) vytvářet územní podmínky pro zvyšování odolnosti půdy vůči větrné a vodní erozi, zejm. zatravněním a zakládáním a udržováním dalších protierozních prvků, např. větrolamů, mezí, zasakovacích pásů a příkopů,*

*e) vytvářet územní podmínky pro rozvoj a údržbu vodohospodářské infrastruktury, pro zabezpečení požadavků na dodávky vody v období nepříznivých hydrologických podmínek, zejm. pro infrastrukturu k zajištění dodávek vody z oblastí s příznivější vodohospodářskou situací a s ohledem na místní podmínky pro budování nových zejm. povrchových zdrojů vody,*

*f) pro řešení problematiky sucha, zejm. tak jak je specifikováno výše v písm. a) až e) (příp. navrhovat i další vhodná opatření pro obnovu přirozeného vodního režimu v krajině) využívat zejména územní studie krajiny,*

*g) vytvářet územní podmínky pro hospodaření se srážkovými vodami v návaznosti na veřejnou infrastrukturu,*

*h) vytvářet územní podmínky pro řešení protipožární ochrany,*

*i) vytvářet územní podmínky pro odvádění a čištění odpadních vod v souladu s plány rozvoje vodovodů a kanalizací.*

ÚP řešením likvidace odpadních vod, ÚSES, návrhem krajinné zeleně a ploch pro umístění hrází poldrů a také regulativy jednotlivých ploch s rozdílným způsobem využití nezastavěného území vytváří podmínky pro realizaci záměrů k řešení problémů specifické oblasti SOB9 a daných úkolů pro územní plánování.

Změna č. 1A ÚP tuto koncepci respektuje, pouze upřesňuje ÚSES v souladu s nově zpracovaným Plánem ÚSES pro územní obvod ORP Zlín (ARVITA-P spol. s r.o.).

## II. TEXTOVÁ ČÁST ODŮVODNĚNÍ ZMĚNY Č.1A ÚP KAŇOVICE

- *Území řešené Územním plánem Kaňovice a jeho Změny č. 1A leží ve specifické oblasti SOB10, která vymezuje oblasti nezbytné pro příspěvek ČR k celkovému cíli EU v oblasti obnovitelných zdrojů energie do roku 2030 z hlediska rozvoje výroby energie z energie slunečního záření.*

Tato problematika není předmětem řešení změny č.1A, bude řešena ve změně č. 1B.

- *Území řešené Územním plánem Kaňovice a jeho Změny č. 1A leží ve specifické oblasti SOB11, která vymezuje oblasti nezbytné pro příspěvek ČR k celkovému cíli EU v oblasti obnovitelných zdrojů energie do roku 2030 z hlediska rozvoje výroby energie z větrné energie.*

Tato problematika není předmětem řešení změny č.1A, bude řešena ve změně č. 1B.

### **Koridory a plochy dopravní a technické infrastruktury PÚR a jejich zohlednění ve Změně č. 1A ÚP**

Změna č. 1A ÚP nezasahuje do koncepce koridorů, ploch a rozvojových záměrů technické infrastruktury PÚR.

### **4.3. VYHODNOCENÍ SOULADU S ÚZEMNĚ PLÁNOVACÍ DOKUMENTACÍ VYDANOU KRAJEM**

Zpracování změny ÚP je v souladu se Zásadami územního rozvoje Zlínského kraje.

Zásady územního rozvoje Zlínského kraje vydalo Zastupitelstvo Zlínského kraje usnesením č. 0761/Z23/08 ze dne 10.09.2008 s nabytím účinnosti dne 23.10.2008, aktualizaci č. 1 Zásad územního rozvoje Zlínského kraje vydalo Zastupitelstvo Zlínského kraje usnesením č. 0749/Z21/12 ze dne 12.09.2012 s nabytím účinnosti dne 05.10.2012, aktualizaci č. 2 Zásad územního rozvoje Zlínského kraje vydalo Zastupitelstvo Zlínského kraje usnesením č. 0454/Z15/18 ze dne 05.11.2018 s nabytím účinnosti dne 27.11.2018, aktualizaci č. 4 Zásad územního rozvoje Zlínského kraje vydalo Zastupitelstvo Zlínského kraje usnesením č. 0277/Z09/22 ze dne 28.02.2022 s nabytím účinnosti dne 22.03.2022, aktualizaci č. 3 Zásad územního rozvoje Zlínského kraje vydalo Zastupitelstvo Zlínského kraje usnesením č. 0061/Z03/25 ze dne 17.02.2025 s nabytím účinnosti dne 11.03.2025 a Změnu č.7 Zásad územního rozvoje Zlínského kraje, kterou vydalo Zastupitelstvo Zlínského kraje usnesením č. 0148/ZO6/25 ze dne 22. 9. 2025 s nabytím účinnosti dne 9.10.2025.

Ze ZÚR ZK vyplývají pro řešené území konkrétní požadavky na respektování a upřesnění:

- priorit územního plánování
- rozvojové oblasti mezinárodního a republikového významu OB9 Zlín
- komplexního řešení zásobování vodou a odkanalizování dle Plánu rozvoje vodovodů a kanalizací Zlínského kraje (PRVKZK)
- ochrany a rozvoje přírodních, kulturních a civilizačních hodnot
- cílových kvalit krajiny – krajinného celku 13 Luhačovické Zálesí, krajinného prostoru 13.4 Biskupicko (krajina zemědělská harmonická) a 13.5 Provodovsko (krajina zemědělská s lukařením).

V ZÚR ZK je stanovena i potřeba zpracování územní studie:

- prověření elektrického vedení VVN 400 kV Otrokovice – Vizovice – Střelná – hranice ČR/SR.

#### **Koncepce rozvoje území kraje**

Je respektována a naplňována koncepce rozvoje území kraje ze ZÚR ZK, a to následujícím způsobem:

*(1) Podporovat prostředky a nástroje územního plánování udržitelný rozvoj území Zlínského kraje. Vytvářet na celém území kraje vhodné územní podmínky pro dosažení vyváženého vztahu mezi nároky na zajištění příznivého životního prostředí, stabilního hospodářského rozvoje a kvalitní sociální soudržnosti obyvatel kraje. Dbát na podporu udržitelného rozvoje území kraje při utváření krajských oborových koncepcí a strategií, při rozhodování o změnách ve využití území a při územně plánovací činnosti obcí.*

## II. TEXTOVÁ ČÁST ODŮVODNĚNÍ ZMĚNY Č.1A ÚP KAŇOVICE

ÚP přispívá k vyváženosti všech pilířů udržitelného rozvoje území, jsou vytvořeny podmínky k zajištění příznivého životního prostředí, stabilního hospodářského rozvoje a kvalitní sociální soudržnosti obyvatel. Změna č.1A tuto koncepci nemění.

*(2) Preferovat při územně plánovací činnosti obcí zpřesnění územního vymezení ploch a koridorů podchycených v ZÚR ZK, které jsou nezbytné pro realizaci republikově významných záměrů stanovených pro území Zlínského kraje v Politice územního rozvoje České republiky, ve znění Aktualizací č. 1, 2, 3, 5 a 4 (dále PÚR ČR) a pro realizaci významných krajských záměrů, které vyplývají ze strategických cílů a rozpisů jednotlivých funkčních okruhů stanovených v Strategii rozvoje Zlínského kraje 2030 (dále SRZK).*

Na území obce se nenacházejí rozvojové záměry vyplývající z Politiky územního rozvoje ČR a ZUR ZK. Změnou č.1A proto nedochází k vymezení žádného nového záměru.

*(3) Soustředit pozornost na územně plánovací podporu přeměny původních a rozvoje nových hospodářských činností v území regionů se soustředěnou podporou státu podle Strategie regionálního rozvoje ČR – 2021+, za něž jsou na území kraje vyhlášeny územní obvody obcí s rozšířenou působností (ORP) Bystřice pod Hostýnem, Holešov, Kroměříž, Uherský Brod, Vsetín. Provéřít soulad lokalizace nových hospodářských aktivit v těchto územích s rozvojovými záměry kraje a možností jejich zajištění potřebnou dopravní a technickou infrastrukturou.*

Dotčené území neleží v území regionů se soustředěnou podporou státu podle Strategie regionálního rozvoje ČR – 2021+.

*(4) Podporovat polycentrický rozvoj sídelní struktury kraje. Posilovat republikový význam krajského města Zlín a urbanizovaného území Zlínské aglomerace zvláště v návaznosti na rozvojové potenciály koridoru Pomoraví a koridoru Pováží na straně Slovenska. Posilovat zároveň integrovaný rozvoj ostatních významných center osídlení kraje, zvláště středisek plnicích funkcí obce s rozšířenou působností. Vytvářet funkční podmínky pro zesílení kooperativních vztahů mezi městy a venkovem kraje, s cílem zvýšit atraktivitu a konkurenceschopnost venkovského prostoru a omezovat negativní důsledky suburbanizace pro udržitelný rozvoj území.*

Řešením ÚP jsou dány podmínky pro zvýšení atraktivity obce a tím její větší konkurenceschopnost. Současně jsou však rozvoj nastaven tak, aby nedocházelo k nežádoucí suburbanizaci. Změna č.1A tuto koncepci nemění.

*(5) Podporovat vytváření vhodných územních podmínek pro umístění a realizaci potřebných staveb a opatření pro účinné zlepšení dopravní dostupnosti, dopravní vybavenosti a veřejné dopravní obsluhy kraje podle SRZK, PÚR ČR, ZUR ZK. Považovat tento úkol za rozhodující prioritu rozvoje kraje. Pamatovat přitom současně na:*

- rozvoj a zkvalitnění železniční dopravy a infrastruktury pro každodenní i rekreační využití jako rovnocenné alternativy k silniční dopravě, včetně možnosti širšího uplatnění systému lehké kolejové dopravy jako součásti integrovaného dopravního systému pro ekologicky šetrnou formu dopravní obsluhy území kraje.
- rozvoj cyklistické dopravy pro každodenní i rekreační využití jako součásti integrovaných dopravních systémů kraje, včetně potřeby segregace cyklistické dopravy a její převádění do samostatných stezek, s využitím vybraných účelových a místních komunikací s omezeným podílem motorové dopravy.
- eliminaci působení negativních účinků provozu dopravy na veřejné zdraví obyvatel, a to především s ohledem na vymezování nových ploch pro obytnou zástavbu s dostatečným odstupem od vymezených koridorů dopravní infrastruktury.

Územním plánem jsou vytvořeny územní podmínky pro řešení směrových a výškových závad na silnici III/4972. Železniční doprava není v řešeném území zastoupena. Jsou stabilizovány a podporovány podmínky pro rozvoj a využití území pro cyklistickou dopravu, která z větší části využívá stávající sítě pozemních komunikací (plochy DS a PU) a nově realizovanou cyklostezku mezi obcemi Kaňovice a Hřivínův Újezd. Změna č.1A tuto koncepci nemění.

*(6) Podporovat péči o typické a výjimečné přírodní, kulturní a civilizační hodnoty kraje, které vytvářejí charakteristické znaky území, přispívají k jeho snadné identifikaci a posilují vztah obyvatelstva kraje ke zvolenému životnímu prostoru. Dbát přitom zvláště na:*

## II. TEXTOVÁ ČÁST ODŮVODNĚNÍ ZMĚNY Č.1A ÚP KAŇOVICE

- zachování a obnovu jedinečného výrazu kulturní krajiny v její místní i regionální rozmanitosti a kvalitě životního prostředí, s cílem minimalizovat necitlivé zásahy do krajinného rázu s ohledem na cílové charakteristiky a typy krajiny a podpořit úpravy, které povedou k obnově a zkvalitnění krajinných hodnot území.
- umísťování rozvojových záměrů, které mohou výrazně ovlivnit charakter krajiny, do co nejméně konfliktních lokalit a následnou podporou potřebných kompenzačních opatření.
- zachování a citlivé doplnění tradičního vnějšího i vnitřního výrazu sídel, s cílem nenarušovat historicky cenné městské i venkovské urbanistické struktury a architektonické dominanty nevhodnou zástavbou, vyloučit nekoncepční formy využívání zastavitelného území a zamezit urbánní fragmentaci přilehlé krajiny.
- zachování krajově pestrých hodnot kulturního dědictví měst i venkova a jeho oblastní charakteristiky.

Jsou vytvořeny předpoklady k zabezpečení trvalého souladu všech přírodních a kulturních hodnot v území, zejména se zřetelem na péči o životní prostředí a ochranu jeho hlavních složek. Ochrana přírody a krajiny byla zohledněna zejména při návrhu koncepce rozvoje obce. Změna č.1A tuto koncepci nemění.

(7) *Dbát při podpoře stabilizace a rozvoje hospodářských funkcí na území kraje zvláště ve vymezených rozvojových oblastech a vymezených rozvojových osách především na:*

- *upřednostňování komplexních řešení před uplatňováním jednostranných hledisek a požadavků, které ve svých důsledcích zhoršují stav i hodnoty území.*

Komplexní řešení je v ÚP uplatněno. Změna č.1A tuto koncepci nemění.

- *významné sociální vlivy plynoucí z úrovně zabezpečení kvality života obyvatel a obytného prostředí, s cílem podpořit zajištění sídel potřebnou infrastrukturou, vybaveností a službou, prosadit příznivá urbanistická a architektonická řešení a zajistit dostatečná zastoupení veřejné zeleně a zachování prostupnosti krajiny.*

Nadmístní občanské vybavení je situováno v blízkých střediscích vyšší občanské vybavenosti – ve městech Zlíně a Luhačovicích. Základní úkoly vyplývající z polohy sídla jsou v ÚP uplatněny. Navrženou koncepcí je zachována prostupnost krajiny a zajištěno dostatečné zastoupení veřejné zeleně. Změna č.1A tuto koncepci nemění.

- *využití ploch a objektů vhodných k podnikání v zastavěném území, s cílem podpořit přednostně rekonstrukce a přestavby nevyužívaných objektů a areálů, a na výběr ploch vhodných k podnikání v zastavitelném území, s cílem nezhoršit podmínky pro využívání zastavěného území a dodržet funkční a urbanistickou celistvost sídla.*

Vymezení ploch a objektů pro podnikání v zastavěném území je stabilizované (stávající plochy výroby a skladování), nedochází ke zhoršení podmínek pro využívání zastavěného území a je dodržena funkční a urbanistická celistvost sídla. Navržené plochy pro rozvoj výroby 45 a 46 byly již realizovány. Další podnikatelské aktivity nerušícího charakteru s ohledem na obytné prostředí lze taky situovat do ploch smíšených obytných všeobecných. Nové plochy změn s touto funkcí nejsou vymezeny.

- *hospodárné využívání zastavěného území, zajištění ochrany nezastavěného území a zachování veřejné zeleně, včetně minimalizace jeho fragmentace.*
- *vytváření podmínek pro souvislé plochy zeleně v územích, kde je krajina negativně poznamenána lidskou činností, v bezprostředním okolí větších sídel zachování a zakládání zelených pásů zajišťujících prostupnost krajiny a podmínky pro nenáročnou formu krátkodobé rekreace.*

V ÚP je zajištěna ochrana nezastavěného území, veřejné zeleně a je zohledněn požadavek na hospodárné využívání zastavěného území. Je zajištěna prostupnost krajiny, a to především vymezením zastavitelných ploch v návaznosti na zastavěné území a podmínkami jejich využití, vymezením nezastavěného území včetně organizace krajiny a vymezením ÚSES. Návrhem zastavitelných ploch nedochází k fragmentaci veřejné zeleně. Změna č.1A pouze aktualizuje návrh prvků ÚSES (uvedení do souladu s nově zpracovaným Plánem ÚSES pro územní obvod ORP Zlín (ARVITA-P spol. s r.o.).

## II. TEXTOVÁ ČÁST ODŮVODNĚNÍ ZMĚNY Č.1A ÚP KAŇOVICE

- *výraznější podporu rozvoje hospodářsky významných aktivit cestovního ruchu, turistiky, lázeňství a rekreace na území kraje, s cílem zabezpečit potřeby jejich rozvoje v souladu s podmínkami v konkrétní části území.*
- *významné ekonomické přínosy ze zemědělství, vinařství a lesního hospodářství, s cílem zabezpečit jejich územní nároky a urychlit pozemkové úpravy potřebné pro jejich rozvoj, a na potřeby uplatnění též mimoprodukční funkce zemědělství v krajině a mimoprodukční funkce lesů v návštěvnicky a rekreačně atraktivních oblastech, s cílem umožnit intenzivnější rekreační a turistické využívání území.*

Jsou stabilizovány a podporovány podmínky pro rozvoj a využití předpokladů území pro různé formy cestovního ruchu (např. cykloturistika, poznávací turistika a sportovní využití). Vzhledem k charakteru krajiny nejsou navrhovány plochy pro rodinnou ani hromadnou rekreaci, ani nejsou nově vymezovány plochy pro zavádění intenzivních forem rekreace a cestovního ruchu. Změna č.1 tuto koncepci nemění.

- *rozvíjení krajských systémů dopravní obsluhy a technické vybavenosti, soustav zásobování energiemi a vodou a na využití vlastních surovinových zdrojů pro výstavbu, s cílem zabezpečit podmínky pro hospodářský rozvoj vybraných území kraje a pro stabilizaci hospodářských činností v ostatním území kraje v souladu s požadavky zajištění kvality života jeho obyvatel současných i budoucích.*

Do řešeného území nezasahují nově navrhované krajské systémy dopravní obsluhy. Doplnění chybějící veřejné technické infrastruktury je zajištěno návrhem plochy TV 42 pro obecní čistírnu odpadních vod. Změna č.1A tuto koncepci nemění.

- *zajištění územní ochrany ploch potřebných pro umístování staveb a opatření na ochranu před povodněmi a pro vymezení území určených k rozlivům povodní.*
- *vymezování zastavitelných ploch v záplavových územích a umístování do nich veřejné infrastruktury jen ve zcela výjimečných a zvláště odůvodněných případech.*

V řešeném území se nenachází vyhlášené záplavové území ani aktivní záplavová zóna. Problematika přívalových vod je řešena návrhem hrází Z.25 a Z.26. Změna č.1A tuto koncepci nemění.

- *vytváření podmínek v zastavěném území a zastavitelných plochách pro zadržování, vsakování a využívání dešťových vod jako zdroje vody a s cílem zmírňování účinků povodní.*

Jednotlivé plochy s rozdílným způsobem využití připouštějí technickou infrastrukturu slučitelnou s hlavním využitím, jejíž součástí jsou i opatření pro zadržování, vsakování a využívání srážkových vod. Podmínky pro zvýšení přirozené retence srážkových vod v území jsou dány organizací krajiny a návrhem jednotlivých ploch s rozdílným způsobem využití a jejich regulací. Změna č.1A tuto koncepci nemění.

- *důsledky náhlých hospodářských změn, které mohou vyvolat změnu v nárocích na formu a rozsah dosavadního způsobu využívání dotčených ploch či koridorů, s cílem zajistit v území podmínky pro jejich opětovné využití.*

V řešeném území se nenachází areály typu „brownfields“.

- *vytvářet podmínky pro minimalizaci negativních vlivů výrobní činnosti na bydlení, především situováním nových ploch pro novou obytnou zástavbu s dostatečným odstupem od průmyslových nebo zemědělských areálů*

ÚP vymezuje nové plochy bydlení v dostatečné vzdálenosti od výrobního areálu. Změna č.1A tuto koncepci nemění.

*(8) Podporovat ve specifických oblastech kraje ochranu a rozvoj specifických hodnot území a řešení specifických problémů, pro které jsou vymezeny. Prosazovat v tomto území takové formy rozvoje, které vyhoví potřebám hospodářského a sociálního využívání území a neohrozí zachování jeho specifických hodnot. Dbát přitom současně na:*

- *zajištění územních nároků pro rozvoj podnikání, služeb a veřejné a sociální vybavenosti v hlavních centrech oblastí.*

## II. TEXTOVÁ ČÁST ODŮVODNĚNÍ ZMĚNY Č.1A ÚP KAŇOVICE

Obec Kaňovice neleží ve specifické oblasti.

- zachování přírodních a krajinných hodnot a zajištění kvalit životního a obytného prostředí v území, především s ohledem na minimalizaci negativních vlivů nových záměrů na lidské zdraví.

Hodnoty v území jsou zachovány a je zajištěno kvalitní prostředí pro bydlení.

- preventivní ochranu území před potenciálními riziky a přírodními katastrofami, s cílem minimalizovat rozsah případných škod z působení přírodních sil v území a vytvořit územní rezervy pro případnou náhradní výstavbu.

Jsou minimalizována potenciální rizika vznikající v důsledku přírodních katastrof. Pro vodní toky na území obce není stanoveno záplavové území. Podmínky pro zvýšení přirozené retence srážkových vod v území jsou dány organizací krajiny a návrhem jednotlivých ploch s rozdílným způsobem využití a jejich regulací. Funkci protierozní ochrany území plní také ÚSES. Protipovodňová ochrana je zajištěna, mimo jiného, stabilizací ploch nezastavěného území, návrhem ploch zeleně krajinné s protierozní funkcí – K 34, 66, 67, 68, 69, 70, 71, 72, 73, 74, 75, 77, 78, 79 a plochami pro umístění hrází poldrů pro zachycení extravilánových vod – TU 26, 27, 28.

*(9) Podporovat územní zajištění a přiměřené využívání veškerých přírodních, surovinových, léčivých a energetických zdrojů v území kraje. Zajistit jejich hospodárné využívání v současnosti a neohrozit možnosti jejich využití v budoucnosti. Podporovat v území zájmy na rozvoj obnovitelných zdrojů energie.*

V řešeném území nejsou evidovány dobývací prostory a nenacházejí se výhradní ložiska nerostných surovin, na která by se vztahovala územní ochrana. Územní plán nenavrhuje samostatné plochy pro rozvoj obnovitelných druhů energie. Změna č.1A tuto koncepci nemění.

*(10) Považovat zemědělský půdní fond (ZPF) za jedno z nejvýznamnějších přírodních bohatství území kraje a za nezastupitelný zdroj ekonomických přínosů kraje. Preferovat při rozhodování o změnách ve využívání území a při zpracování podrobnější územně plánovací dokumentace a územně plánovacích podkladů taková řešení, která mají citlivý vztah k zachování ZPF, minimalizují nároky na jeho trvalé zábor, podporují jeho ochranu před vodní a větrnou erozí a před negativními jevy z působení přívalových srážek, a eliminují rizika kontaminace půd. Dbát na minimalizování odnímané plochy pozemků ZPF zvláště u půd zařazených v I. a II. třídě ochrany.*

ÚP v plné míře respektuje významnost ZPF a minimalizuje jeho zábor na nezbytnou míru.

*(11) Respektovat v území kraje zájmy obrany státu a civilní ochrany obyvatelstva a majetku.*

V řešeném území je respektována ochrana obecných zájmů vojenského letectva a vojenské dopravy.

*(12) Koordinovat utváření koncepcí územního rozvoje kraje a obcí s utvářením příslušných strategických rozvojových dokumentů kraje. Sladit územní a politické aspekty souvisejících řešení a prověřit možnosti jejich naplnění v konkrétních podmínkách území kraje.*

ÚP Kaňovice je v souladu s rozvojovými koncepcemi kraje.

*(13) Podporovat zlepšení funkční a prostorové integrace území kraje s územím sousedících krajů a obcí České republiky a s územím sousedících krajů a obcí Slovenské republiky. Dbát na potřeby koordinací s dotčenými orgány sousedících území a spolupracovat s nimi při utváření rozvojových koncepcí překračujících hranici kraje a státní hranici.*

Řešené území nesousedí s územím cizího státu. Je zajištěna návaznost prvků ÚSES i dopravní a technické infrastruktury na území sousedních obcí. Změna č.1A tuto koncepci nemění.

*(14) Zapojit orgány územního plánování kraje do spolupráce na utváření národních a nadnárodních plánovacích iniciativ, programů, projektů a aktivit, které ovlivňují rozvoj území kraje a vyžadují konkrétní územně plánovací prověření a koordinace.*

Není obsahem řešení změny územního plánu.

### **Rozvojová oblast mezinárodního a republikového významu OB9 Zlín**

Území obce Kaňovice se nachází v rozvojové oblasti OB9 (vymezeno v PÚR ČR).

Úkoly pro územní plánování:

- řešit přednostně územní souvislosti zpřesnění ploch a koridorů vymezených ZÚR v území OB9
- prověřit rozsah zastavitelných ploch v území obcí dotčených vymezením OB9 a stanovit pravidla pro jejich využití
- dbát na minimalizaci negativních vlivů rozvoje (prostorová sociální segregace, fragmentace krajiny nově vymezenými zastavitelnými plochami) na kulturní a civilizační hodnoty území OB9, včetně urbanistického, architektonického a archeologického dědictví, na jeho přírodní a krajinné hodnoty a na dostatečné zastoupení veřejné zeleně v jeho urbanizovaných částech.

Na územím obce se nenachází plochy ani koridory vymezené ZÚR ZK. V území ÚP zohledňuje kulturní, civilizační, přírodní a krajinné hodnoty i veřejnou zeleň. Změna č.1A tuto koncepci nemění.

### **Komplexní řešení zásobování vodou a odkanalizování dle PRVKZK (ZUR ZK čl. 56a, b)**

Úkoly pro územní plánování:

- zajistit územní vymezení a ochranu koridorů a ploch pro zásobování vodou a odkanalizování v souladu s PRVKZK na úrovni ÚPD dotčených obcí formou veřejně prospěšné stavby (VPS).

Koncepce odkanalizování včetně likvidace odpadních vod je nevyhovující. Byla navržena plocha pro ČOV TV 42 pro jednotnou kanalizaci, která řeší odkanalizování zastavěného a zastavitelného území. Problematika odkanalizování bude komplexně řešena změnou č.2. Změnou č.1A dochází k uvedení dokumentace do souladu se standardizací a vypuštění plochy TV 35 v souvislosti se změnou koncepce odkanalizování sousední obce Hřivínův Újezd.

Koncepce zásobování pitnou vodou je v řešeném území stabilizována, stávající systém bude zachován. Kaňovice budou i nadále zásobovány pitnou vodou ze skupinového vodovodu Luhačovice.

### **Ochrana a rozvoj přírodních, kulturních a civilizačních hodnot**

V řešení ÚP jsou přírodní, kulturní a civilizační hodnoty plně zohledněny a respektovány. Změna č.1A tuto koncepci nemění.

### **Cílové kvality krajiny**

Obec se nachází v krajinném celku 13 Luhačovické Zálesí, v krajinném prostoru:

- 13.4 Biskupicko v krajině zemědělské harmonické
- 13.5 Provodovsko v krajině zemědělské s lukařením.

Krajina zemědělská s lukařením:

Z hlediska reliéfu krajiny se jedná převážně o pahorkatinu až plochou vrchovinu se solitérními stromy, mezemi a remízky s vysokým podílem trvalých travních porostů a lesa.

Platí zde tyto zásady pro využívání:

- zabezpečit ochranu a využívání lučních porostů
- nepovolovat rekreační zařízení s vyšší kapacitou lůžek
- nepovolovat zástavbu rodinných domů mimo hranice zastavěného území
- posuzovat vliv staveb a záměrů na krajinný ráz
- respektovat architektonické a urbanistické znaky sídel.

Krajina zemědělská harmonická:

Z hlediska reliéfu krajiny se jedná o pahorkatinu s menšími vesnickými sídly, převaha zemědělských kultur, vyvážený podíl orné půdy, sadů a zahrad a trvalých travních porostů, atraktivní pro bydlení.

Platí zde tyto zásady pro využívání:

- zachovat harmonický vztah sídel a zemědělské krajiny
- nepřipouštět nové rezidenční areály nebo rekreační centra mimo hranice zastavitelného území
- respektovat architektonické a urbanistické znaky sídel.

## II. TEXTOVÁ ČÁST ODŮVODNĚNÍ ZMĚNY Č.1A ÚP KAŇOVICE

Typické znaky krajinného rázu jsou urbanistickou koncepcí respektovány a zachovávány. Vzhledem k charakteru krajiny byl minimalizován návrh zastavitelných ploch ve volné krajině. Nejsou navrhovány plochy pro rodinnou ani hromadnou rekreaci, ani nejsou nově vymezovány plochy pro zavádění intenzivních forem rekreace a cestovního ruchu. Nově navrhované zastavitelné plochy jsou ve většině případů v přímé návaznosti na zastavěné území. Je doplněn systém krajinné zeleně s funkcí ekostabilizační. Změna č.1A tuto koncepci nemění.

### **Prověření elektrického vedení VVN 400 kV Otrokovice – Vizovice – Střelná – hranice ČR/SR:**

*ZÚR ZK stanovuje potřebu zpracování územní studie "Prověření elektrického vedení VVN 400KV Otrokovice – Vizovice – Střelná – hranice ČR/SR".*

Územní studie byla již zpracovaná. Jako nejvhodnější byla doporučena varianta C, která se území obce Kaňovice nedotýká.

### **4.4. VYHODNOCENÍ SOULADU S ROZVOJOVÝMI PROGRAMY A KONCEPCEMI ZLÍNSKÉHO KRAJE**

Plán rozvoje vodovodů a kanalizací Zlínského kraje – dokument byl zohledněn při tvorbě ÚP jak v oblasti koncepce odkanalizování, tak v oblasti zásobování pitnou vodou.

Plán odpadového hospodářství Zlínského kraje 2016 – 2025 – je respektován a změna č.1A tuto koncepci nemění.

Koncept snižování emisí a imisí Zlínského kraje – je respektován a změna č.1A tuto koncepci nemění.

Územní energetická koncepce Zlínského kraje – je respektována. V ÚP jsou stabilizovány podmínky pro zásobování území zemním plynem a elektrickou energií. Změna č.1A tuto koncepci nemění.

Koncepce a strategie ochrany přírody a krajiny Zlínského kraje do roku 2030 – je respektována a změna č.1A tuto koncepci nemění.

Koncepce rozvoje cyklistiky na území Zlínského kraje – je respektována a změna č.1A tuto koncepci nemění.

Národní plán povodí Dunaje – je respektován a změna č.1A tuto koncepci nemění..

Plán dílčího povodí Moravy a přítoků Váhu – je respektován a změna č.1A tuto koncepci nemění.

Plán pro zvládání povodňových rizik v povodí Dunaje – je respektován a změna č.1A tuto koncepci nemění.

Strategie rozvoje Zlínského kraje 2030 – je respektována a změna č.1A tuto koncepci nemění.

Generel dopravy Zlínského kraje – je respektován. Obcí prochází silnice č. II/490, která je územně stabilizována. Z generelu nevyplývají pro území obce žádné konkrétní požadavky a změna č.1A tuto koncepci nemění.

Koncepce rozvoje cestovního ruchu Zlínského kraje na období 2020 – 2030 – je respektována a změna č.1A tuto koncepci nemění.

Územní studie krajiny Zlínského kraje (jejíž možnost využití byla schválena dne 29. 04. 2024) je respektována a změna č.1A tuto koncepci nemění.

Návrh změny č.1A ÚP je zpracován v souladu s aktuálními a platnými programy a koncepcemi Zlínského kraje.

### **4.5. VYHODNOCENÍ KOORDINACE VYUŽÍVÁNÍ ÚZEMÍ Z HLEDISKA ŠIRŠÍCH VZTAHŮ**

Změna nemá vliv na požadavky z hlediska řešení širších územních vztahů.

## **5. VYHODNOCENÍ SOULADU SE ZADÁNÍM, ZPRÁVOU O UPLATŇOVÁNÍ NEBO ZADÁNÍM ZMĚNY**

Návrh Změny č. 1A ÚP Kaňovice je zpracován na základě „Zprávy o uplatňování územního plánu Kaňovice v uplynulém období 2018 – 2023“, která byla schválena Zastupitelstvem obce dne 6.12.2024. Požadavky vyplývající ze zadání byly respektovány.

V rámci prací na návrhu územního plánu se uskutečnily pracovní jednání, na kterých byly jednak konkretizovány požadavky obce, jednak koordinovány jednotlivé záměry.

### **POKYNY PRO ZPRACOVÁNÍ NÁVRHU ZMĚNY ÚZEMNÍHO PLÁNU V ROZSAHU ZADÁNÍ ZMĚNY ÚZEMNÍHO PLÁNU**

Upřesněno na základě rozdělení změny č.1 na Změnu č.1A a 1B.

#### **1. Požadavky na základní koncepci rozvoje území obce, vyjádřené zejména v cílech zlepšování dosavadního stavu, včetně rozvoje obce a ochrany hodnot jejího území, v požadavcích na změnu charakteru obce, jejího vztahu k sídelní struktuře a dostupnosti veřejné infrastruktury**

požadavky	řešení v ÚP
<ul style="list-style-type: none"> <li>Aktualizovat zastavěné území. Plochu VD 45 zařadit do stávajících ploch, dle jejího skutečného využití.</li> </ul>	
<ul style="list-style-type: none"> <li>Urbanistickou koncepci doplnit o urbanistickou kompozici</li> </ul>	o <i>Splněno viz kap. F.</i>
<ul style="list-style-type: none"> <li>Provéřít a přehodnotit podmínky využití ploch s rozdílným způsobem využití dle jejich uplatňování a dle platného stavebního zákona. Doplnit nepřípustné využití. U ploch, kde je stanoveno podmíněně přípustné využití, stanovit za jakých podmínek je přípustné. Z ohledem na krajinný ráz dostatečně doplnit podmínky prostorového uspořádání včetně základních podmínek ochrany krajinného rázu a to tak, aby byly v ÚP jasně dohodnuty a nebylo nutné je stanovovat až v rámci navazujících stavebně správních řízeních. Při stanovení těchto podmínek vycházet ze studií Územně analytické podklady ORP Zlín jevy 17 a 18: Oblast a Místo krajinného rázu (LÖW &amp; spol., s.r.o. 2015) a Krajinný ráz Zlínského kraje (ARVITA P spol. s r.o. 2005).</li> </ul>	o <i>Splněno viz kap. F.</i>
<ul style="list-style-type: none"> <li>Zkoordinovat plochy ÚSES s nově zpracovaným Plánem ÚSES pro územní obvod ORP Zlín (ARVITA-P spol. s r.o.) a případné odchylky upravit dle tohoto Plánu.</li> </ul>	o <i>Splněno viz Hlavní výkres a textová část Odůvodnění kap. 9.E.</i>
<ul style="list-style-type: none"> <li>V nově navrhovaných plochách pro bydlení v dosahu veřejného vodovodu a kanalizace výstavbu podmínit napojením na navrženou nebo stávající společnou kanalizaci a vodovod.</li> </ul>	<i>Splněno viz textová část kap. F.2</i>
<ul style="list-style-type: none"> <li>V koordinačním výkrese vypustit označení a šrafování interakčních prvků.</li> </ul>	o <i>Splněno viz Koordinační výkres.</i>
<ul style="list-style-type: none"> <li>Provéření a následné zapracování pozemku p.č. 428/3 v k.ú. Kaňovice u Luhačovic částečně do plochy umožňující umístění panelů FVE a částečně (při okraji pozemku sousedícím s obytnou zástavbou) do plochy sídelní zeleně umožňující výsadbu ovocného sadu.</li> </ul>	o <i>Splněno viz plocha 103 a 99.</i>
<ul style="list-style-type: none"> <li>Provéřít zastavitelné plochy pro bydlení a plochy dlouhodobě nevyužité po dohodě s obcí vypustit.</li> </ul>	o <i>Respektováno, plochy č.9 a 10 byly vypuštěny.</i>
<ul style="list-style-type: none"> <li>Řádně prověřit a případně zapracovat nové požadavky na bydlení – č. 1, 2 a 5 a požadavek pro skladování – č. 4. Potřebnost a vhodnost nově navržených ploch bydlení i dalších ploch řádně zdůvodnit (v souladu s metodikou ministerstva).</li> </ul>	<i>Splněno viz grafická a textová část a textová část Odůvodnění kap.11.</i>
<ul style="list-style-type: none"> <li>Provéřít a navrhnout vhodnou plochu pro prodejnu potravin v centru obce.</li> </ul>	o <i>Splněno viz plocha 100.</i>

## II. TEXTOVÁ ČÁST ODŮVODNĚNÍ ZMĚNY Č.1A ÚP KAŇOVICE

požadavky	řešení v ÚP
<ul style="list-style-type: none"> <li>Vyhodnotit soulad změny ÚP s PÚR, ZÚR a závaznými dokumenty Zlínského kraje.</li> </ul>	<ul style="list-style-type: none"> <li><i>Splněno viz textová část Odůvodnění kap. 4.</i></li> </ul>
<ul style="list-style-type: none"> <li>Textovou část ÚP doplnit o kapitolu „Definice pojmů“ a to v případě, že tyto nejsou obsaženy v právních předpisech.</li> </ul>	<ul style="list-style-type: none"> <li><i>Splněno viz textová část kap. I.</i></li> </ul>
<ul style="list-style-type: none"> <li>Celý územní plán bude převeden do Standardu v podobě stanovené metodikou MMR.</li> </ul>	<ul style="list-style-type: none"> <li><i>Splněno viz grafická část.</i></li> </ul>
<ul style="list-style-type: none"> <li>V koordinačním výkrese zakreslit pás území kolem hranice obce z ÚP sousedních obcí, ze kterého budou zřejmé návaznosti záměrů na území sousedních obcí.</li> </ul>	<ul style="list-style-type: none"> <li><i>Splněno viz Koordinační výkres.</i></li> </ul>

### **2. Požadavky na vymezení ploch a koridorů územních rezerv a na stanovení jejich využití, které bude nutno prověřit**

požadavky	řešení v ÚP
<ul style="list-style-type: none"> <li>Tyto požadavky nejsou.</li> </ul>	<ul style="list-style-type: none"> <li><i>Respektováno.</i></li> </ul>

### **3. Požadavky na prověření vymezení veřejně prospěšných staveb, veřejně prospěšných opatření a asanací, pro které bude možné uplatnit vyvlastnění nebo předkupní právo.**

požadavky	řešení v ÚP
<ul style="list-style-type: none"> <li>U nově navržených ploch technické a dopravní infrastruktury prověřit nutnost vymezení VPS s možností vyvlastnění.</li> </ul>	<ul style="list-style-type: none"> <li><i>Tyto plochy nebyly ve změně č.1A vymezeny.</i></li> </ul>

### **4. Požadavky na prověření vymezení ploch a koridorů, ve kterých bude rozhodování o změnách v území podmíněno vydáním regulačního plánu, zpracováním územní studie (ÚS) nebo uzavřením dohody o parcelaci**

požadavky	řešení v ÚP
<ul style="list-style-type: none"> <li>Prověřit aktuálnost potřeby zpracování územní studie ÚS 1 a ÚS 2 a případně nově stanovit lhůtu a podmínky pro jejich pořízení.</li> </ul>	<ul style="list-style-type: none"> <li><i>Prověřeno, požadavek na územní studii ÚS 2 byl zrušen.</i></li> </ul>
<ul style="list-style-type: none"> <li>Požadavky na prověření vymezení ploch a koridorů, ve kterých bude rozhodování o změnách v území podmíněno vydáním regulačního plánu, nebo uzavřením dohody o parcelaci, se nepředpokládají.</li> </ul>	<ul style="list-style-type: none"> <li><i>Respektováno, není požadováno.</i></li> </ul>

### **5. Případný požadavek na zpracování variantního řešení**

požadavky	řešení v ÚP
<ul style="list-style-type: none"> <li>Tento požadavek není.</li> </ul>	<ul style="list-style-type: none"> <li><i>Respektováno.</i></li> </ul>

Součástí zpracování bylo uvedení dokumentace do souladu s aktuální katastrální mapou.

Při řešení změny č. 1A byly zohledněny požadavky vyplývající z ÚAP, byly aktualizovány limity využití území v souladu s aktuálními podklady ÚAP.

## **6. ZÁKLADNÍ INFORMACE O VÝSLEDČÍCH VYHODNOCENÍ VLIVŮ NA UDRŽITELNÝ ROZVOJ ÚZEMÍ, VČETNĚ VÝSLEDKŮ VYHODNOCENÍ VLIVŮ NA ŽIVOTNÍ PROSTŘEDÍ A POSOUZENÍ VLIVU NA PŘEDMĚT OCHRANY A CELISTVOSTI EVROPSKY VÝZNAMNÉ LOKALITY NEBO PTAČÍ OBLASTI**

Ze zprávy o uplatňování ÚP Kaňovice nevyplývají žádné požadavky na jeho změnu, které by mohly vést k požadavku posouzení vlivů na životní prostředí. Požadavek na vyhodnocení předpokládaných vlivů změny ÚP na udržitelný rozvoj území není.

## **7. SDĚLENÍ, JAK BYLO ZOHLEDNĚNO VYHODNOCENÍ VLIVŮ NA UDRŽITELNÝ ROZVOJ ÚZEMÍ**

Nebude zpracováno viz kap.6 textové části Odůvodnění.

## **8. STANOVISKO PŘÍSLUŠNÉHO ORGÁNU K VYHODNOCENÍ VLIVŮ NA ŽIVOTNÍ PROSTŘEDÍ SE SDĚLENÍM, JAK BYLO ZOHLEDNĚNO S UVEDENÍM ZÁVAŽNÝCH DŮVODŮ, POKUD NĚKTERÉ POŽADAVKY NEBO PODMÍNKY ZOHLEDNĚNY NEBYLY, A DALŠÍ ČÁSTI PROHLÁŠENÍ PODLE § 10G ODS. 5 ZÁKONA O POSUZOVÁNÍ VLIVŮ NA ŽIVOTNÍ PROSTŘEDÍ**

Nebude zpracováno viz kap.6 textové části Odůvodnění.

## **9. KOMPLEXNÍ ZDŮVODNĚNÍ PŘIJATÉHO ŘEŠENÍ VČETNĚ VYBRANÉ VARIANTY**

Předmětem této změny je převod dokumentace do jednotného standardu územně plánovací dokumentace ve smyslu požadavku § 323 odst. 6 stavebního zákona. Obsahem této změny je standardizace a řešení dílčích změn.

Názvy kapitol byly uvedeny do souladu se zákonem č. 283/2021.

V rámci přípravy projednání nebyl uplatněn požadavek na vyhodnocení vlivů na životní prostředí.

### **9.A. VYMEZENÍ ZASTAVĚNÉHO ÚZEMÍ**

Řešené území se nachází ve správním území obce Kaňovice, které je vymezeno katastrálním územím Kaňovice u Luhačovic (663034).

Změnou č. 1A je aktualizováno zastavěné území v celém správním území Kaňovice (k.ú. Kaňovice u Luhačovic) k datu 30.9.2024. Zastavěné území bylo vymezeno v souladu s § 116 SZ. V rámci aktualizace bylo provedeno uvedení do souladu s aktuální katastrální mapou.

### **9.B. ZÁKLADNÍ KONCEPCE ROZVOJE ÚZEMÍ OBCE**

Změna č.1A ÚP Kaňovice nemění zásady celkové koncepce obce stanovené územním plánem.

Byla provedena jednoznačná identifikace dílčích ploch v souladu s metodikou Standard, která spočívala v tom, že každá plocha s navrženým způsobem využití byla buď identifikována nebo přiřazena k související zastavitelné ploše nebo ploše transformace. Byla provedena aktualizace zastavěného území a stavu v území a řešeny dílčí změny bez vlivu na základní koncepci.

II. TEXTOVÁ ČÁST ODŮVODNĚNÍ ZMĚNY Č.1A ÚP KAŇOVICE

<b>L01</b>	část návrhové zastavitelné plochy DS Z.18 se mění na stav DS, zrušení zastavitelné plochy
<b>L02</b>	část návrhové zastavitelné plochy DS Z.18 se mění na stav PU, zrušení zastavitelné plochy
<b>L03</b>	část návrhové zastavitelné plochy ZS Z.80 se mění na stav ZS, zrušení zastavitelné plochy, nově vymezené zastavěné území
<b>L04</b>	návrhová zastavitelná plocha PU Z.23 se mění na stav PU, zrušení zastavitelné plochy, nově vymezené zastavěné území
<b>L05</b>	návrhová zastavitelná plocha TU Z.36 se mění na stav PU, zrušení zastavitelné plochy
<b>L06</b>	návrhová zastavitelná plocha PU Z.24 se mění na stav PU, zrušení zastavitelné plochy, nově vymezené zastavěné území
<b>L07</b>	část návrhové zastavitelné plochy TW Z.35 se mění na stav DS, zrušení zastavitelné plochy
<b>L08</b>	část návrhové zastavitelné plochy TW Z.35 se mění na návrhovou plochu NU K.84, zrušení zastavitelné plochy, nově vymezený návrh lokálního biocentra
<b>L09</b>	část návrhové plochy NU K.53 se mění na návrhovou plochu NU K.84
<b>L10</b>	část návrhové plochy NU K.53 se mění na stav MU, vypuštění návrhu lokálního biocentra
<b>L11</b>	část návrhové zastavitelné plochy TW Z.35 se mění na stav MU, zrušení zastavitelné plochy
<b>L12</b>	stav MU se mění na stav NU, nově vymezený stav lokálního biocentra
<b>L13</b>	stav lokálního biokoridoru se mění na stav lokálního biocentra
<b>L14</b>	stav MU se mění na návrhovou zastavitelnou plochu PU Z.102
<b>L15</b>	stav MU se mění na návrhovou zastavitelnou plochu VD Z.101
<b>L16</b>	část návrhové zastavitelné plochy ZS Z.80 se mění na stav PU, zrušení zastavitelné plochy, nově vymezené zastavěné území
<b>L17</b>	část návrhové zastavitelné plochy ZS Z.80 se mění na stav BI, zrušení zastavitelné plochy, nově vymezené zastavěné území
<b>L18</b>	část návrhové zastavitelné plochy BI Z.1 se mění na stav BI, zrušení zastavitelné plochy, nově vymezené zastavěné území
<b>L19</b>	část návrhové zastavitelné plochy BI Z.1 se mění na stav MU, zrušení zastavitelné plochy
<b>L20</b>	část návrhové zastavitelné plochy ZS Z.80 se mění na stav MU, zrušení zastavitelné plochy
<b>L21</b>	část návrhové zastavitelné plochy BI Z.1 se mění na stav MU, zrušení zastavitelné plochy
<b>L22</b>	část návrhové zastavitelné plochy TW Z.37 se mění na stav DS, zrušení zastavitelné plochy

II. TEXTOVÁ ČÁST ODŮVODNĚNÍ ZMĚNY Č.1A ÚP KAŇOVICE

<b>L23</b>	stav AU se mění na stav WT
<b>L24</b>	část návrhové zastavitelné plochy BI Z.1 se mění na stav PU, zrušení zastavitelné plochy, nově vymezené zastavěné území
<b>L25</b>	část návrhové zastavitelné plochy ZS Z.80 se mění na stav PU, zrušení zastavitelné plochy, nově vymezené zastavěné území
<b>L26</b>	část návrhové zastavitelné plochy ZS Z.80 se mění na stav ZS, zrušení zastavitelné plochy, nově vymezené zastavěné území
<b>L27</b>	část návrhové zastavitelné plochy BI Z.1 se mění na stav ZS, zrušení zastavitelné plochy, nově vymezené zastavěné území
<b>L28</b>	část návrhové zastavitelné plochy TW Z.37 se mění na stav PU, zrušení zastavitelné plochy
<b>L29</b>	část návrhové zastavitelné plochy BI Z.1 se mění na stav BI, zrušení zastavitelné plochy, nově vymezené zastavěné území
<b>L30</b>	stav PU se mění na návrhovou zastavitelnou plochu OU Z.100
<b>L31</b>	část návrhové zastavitelné plochy BI Z.3 se mění na stav BI
<b>L32</b>	návrhová zastavitelná plocha TE Z.48 se mění na návrhovou plochu TE K.48, zrušení zastavitelné plochy
<b>L33</b>	návrhová zastavitelná plocha TE Z.49 se mění na návrhovou plochu TE K.49, zrušení zastavitelné plochy
<b>L34</b>	část návrhové zastavitelné plochy BI Z.3 se mění na návrhovou zastavitelnou plochu BI Z.98
<b>L35</b>	část návrhové zastavitelné plochy ZS Z.38 se mění na návrhovou zastavitelnou plochu BI Z.98
<b>L36</b>	část návrhové zastavitelné plochy BI Z.3 se mění na návrhovou zastavitelnou plochu ZS Z.99
<b>L37</b>	část návrhové zastavitelné plochy BI Z.3 se mění na návrhovou zastavitelnou plochu VE Z.103
<b>L38</b>	část návrhové zastavitelné plochy ZS Z.38 se mění na návrhovou zastavitelnou plochu ZS Z.99
<b>L39</b>	část návrhové zastavitelné plochy ZS Z.38 se mění na návrhovou zastavitelnou plochu VE Z.103
<b>L40</b>	část návrhové zastavitelné plochy ZS Z.38 se mění na návrhovou zastavitelnou plochu ZS Z.99
<b>L41</b>	stav AU se mění na stav WT
<b>L42</b>	část návrhové zastavitelné plochy ZS Z.38 se mění na stav VU, zrušení zastavitelné plochy
<b>L43</b>	část návrhové zastavitelné plochy VD Z.45 se mění na stav VU, zrušení zastavitelné plochy
<b>L44</b>	část návrhové zastavitelné plochy TW Z.39 se mění na stav BI, zrušení zastavitelné plochy

II. TEXTOVÁ ČÁST ODŮVODNĚNÍ ZMĚNY Č.1A ÚP KAŇOVICE

L45	část návrhové zastavitelné plochy ZS Z.38 se mění na stav BI, zrušení zastavitelné plochy
L46	část návrhové zastavitelné plochy TW Z.39 se mění na stav SU, zrušení zastavitelné plochy
L47	část návrhové zastavitelné plochy VD Z.45 se mění na stav SU, zrušení zastavitelné plochy
L48	stav ZK se mění na stav AU
L49	vypuštění návrhu lokálního biokoridoru
L50	návrhová zastavitelná plocha TW Z.40 se mění na návrhovou plochu TW K.40, zrušení zastavitelné plochy
L51	návrhová zastavitelná plocha VU Z.46 se mění na stav VU, zrušení zastavitelné plochy, nově vymezené zastavěné území
L52	stav MU se mění na stav AU
L53	stav ZK se mění na stav MU
L54	stav ZK se mění na stav AU
L55	stav DS se mění na stav AU
L56	stav ZK se mění na stav NU, nově vymezený stav lokálního biocentra
L57	stav LU se mění na stav NU, nově vymezený stav lokálního biocentra
L58	stav MU se mění na návrhovou plochu ZK K.85, nově vymezený návrh lokálního biokoridoru
L59	stav AU se mění na návrhovou plochu ZK K.85, nově vymezený návrh lokálního biokoridoru
L60	stav Au se mění na stav MU
L61	nově vymezený stav lokálního biokoridoru
L62	nově vymezený stav lokálního biokoridoru
L63	nově vymezený stav lokálního biokoridoru
L64	stav AU se mění na návrhovou plochu ZK K.86, nově vymezený návrh lokálního biokoridoru
L65	návrhová plocha ZK K.63 se mění na návrhovou plochu ZK K.86
L66	vypuštění stavu lokálního biokoridoru

II. TEXTOVÁ ČÁST ODŮVODNĚNÍ ZMĚNY Č.1A ÚP KAŇOVICE

<b>L67</b>	vypuštění stavu lokálního biokoridoru
<b>L68</b>	návrhová zastavitelná plocha PU Z.22 se mění na návrhovou zastavitelnou plochu PU Z.97
<b>L69</b>	nově vymezený stav lokálního biokoridoru
<b>L70</b>	vypuštění stavu lokálního biokoridoru
<b>L71</b>	stav AU se mění na stav ZK
<b>L72</b>	stav NU se mění na stav LU, vypuštění stavu lokálního biocentra, nově vymezený stav lokálního biokoridoru
<b>L73</b>	stav AU se mění na návrhovou plochu ZK K.87, nově vymezený návrh lokálního biokoridoru
<b>L74</b>	stav ZK se mění na stav MU, vypuštění stavu lokálního biokoridoru
<b>L75</b>	stav AU se mění na návrhovou plochu ZK K.88, nově vymezený návrh lokálního biokoridoru
<b>L76</b>	návrhová plocha ZK K.61 se mění na stav AU, vypuštění návrhu lokálního biokoridoru
<b>L77</b>	nově vymezený stav lokálního biokoridoru
<b>L78</b>	část návrhové zastavitelné plochy TW Z.82 se mění na návrhovou plochu TW K.93, zrušení zastavitelné plochy
<b>L79</b>	stav DS se mění na stav PU
<b>L80</b>	část návrhové zastavitelné plochy TW Z.82 se mění na stav PU, zrušení zastavitelné plochy
<b>L81</b>	návrhová zastavitelná plocha BI Z.9 se mění na stav AU, zrušení zastavitelné plochy
<b>L82</b>	neobsazeno
<b>L83</b>	návrhová zastavitelná plocha TU Z.81 se mění na návrhovou zastavitelnou plochu PU Z.94
<b>L84</b>	stav AU se mění na návrhovou zastavitelnou plochu PU Z.94
<b>L85</b>	stav AU se mění na návrhovou zastavitelnou plochu BI Z.92
<b>L86</b>	část návrhové zastavitelné plochy BI Z.11 se mění na návrhovou zastavitelnou plochu BI Z.92
<b>L87</b>	část návrhové zastavitelné plochy BI Z.11 se mění na stav MU, zrušení zastavitelné plochy
<b>L88</b>	stav MU se mění na stav ZK, nově vymezený stav lokálního biokoridoru

II. TEXTOVÁ ČÁST ODŮVODNĚNÍ ZMĚNY Č.1A ÚP KAŇOVICE

<b>L89</b>	nově vymezený stav lokálního biokoridoru
<b>L90</b>	stav AU se mění na stav ZK, nově vymezený stav lokálního biokoridoru
<b>L91</b>	část návrhové plochy ZK K.62 se mění na stav AU, vypuštění návrhu lokálního biokoridoru
<b>L92</b>	stav AU se mění na návrhovou plochu ZK K.89, nově vymezený návrh lokálního biokoridoru
<b>L93</b>	část návrhové plochy ZK K.62 se mění na návrhovou plochu ZK K.89
<b>L94</b>	část návrhové plochy ZK K.62 se mění na stav AU, vypuštění návrhu lokálního biokoridoru
<b>L95</b>	vypuštění stavu lokálního biokoridoru
<b>L96</b>	nově vymezený stav lokálního biokoridoru
<b>L97</b>	vypuštění stavu lokálního biokoridoru
<b>L98</b>	nově vymezený stav lokálního biokoridoru
<b>L99</b>	stav AU se mění na stav ZK, nově vymezený stav lokálního biokoridoru
<b>L100</b>	stav MU se mění na stav ZK, nově vymezený stav lokálního biokoridoru
<b>L101</b>	stav AU se mění na návrhovou zastavitelnou plochu BI Z.95
<b>L102</b>	návrhová zastavitelná plocha PU Z.21 se mění na návrhovou zastavitelnou plochu PU Z.97
<b>L103</b>	část návrhové zastavitelné plochy TU Z.33 se mění na návrhovou zastavitelnou plochu PU Z.97
<b>L104</b>	návrhová zastavitelná plocha PU Z.20 se mění na návrhovou zastavitelnou plochu PU Z.97
<b>L105</b>	část návrhové zastavitelné plochy TU Z.33 se mění na stav PU, nově vymezené zastavěné území
<b>L106</b>	stav MU se mění na návrhovou zastavitelnou plochu BI Z.96
<b>L107</b>	část návrhové zastavitelné plochy TU Z.33 se mění na stav PU
<b>L108</b>	vypuštění stavu lokálního biokoridoru
<b>L109</b>	vypuštění stavu lokálního biokoridoru
<b>L110</b>	nově vymezený stav lokálního biokoridoru

II. TEXTOVÁ ČÁST ODŮVODNĚNÍ ZMĚNY Č.1A ÚP KAŇOVICE

<b>L111</b>	část návrhové plochy ZK K.60 se mění na stav AU, vypuštění návrhu lokálního biocentra
<b>L112</b>	stav AU se mění na návrhovou plochu ZK K.90, nově vymezený návrh lokálního biokoridoru
<b>L113</b>	stav AU se mění na návrhovou plochu ZK K.91
<b>L114</b>	část návrhové plochy ZK K.60 se mění na návrhovou plochu ZK K.90
<b>L115</b>	část návrhové plochy ZK K.60 se mění na stav AU, vypuštění návrhu lokálního biocentra
<b>L116</b>	část návrhové plochy ZK K.60 se mění na návrhovou plochu ZK K.91, vypuštění návrhu lokálního biokoridoru
<b>L117</b>	část návrhové plochy ZK K.73 se mění na návrhovou plochu ZK K.91
L118	
<b>L119</b>	návrhová plocha NU K.52 se mění na návrhovou plochu NU K.84
L120	
L121	
L122	
<b>L123</b>	Vypuštění návrhu lokálního biokoridoru LBK 1
L124	
L125	
<b>L126</b>	návrhová zastavitelná plocha TE Z.47 se mění na návrhovou plochu TE K.47, zrušení zastavitelné plochy
<b>L127</b>	převod do jednotného standardu územně plánovací dokumentace

## 9.C. URBANISTICKÁ KONCEPCE

### 9.C.1 URBANISTICKÁ KONCEPCE, VČETNĚ URBANISTICKÉ KOMPOZICE

Změna č.1A územního plánu Kaňovice nemění urbanistickou koncepci ani kompozici platného územního plánu. Dochází pouze převodu územního plánu do jednotného standardu (dle vyhlášky č. 157/2024 Sb.) a zpracování požadovaných dílčích změn, které vyplývají ze schválené Zprávy o uplatňování.

Z důvodu uvedení dokumentace do souladu nadřazenou dokumentací nebyly zpracovány žádné změny.

*L01.- část návrhové zastavitelné plochy DS Z.18 se mění na stav DS, zrušení zastavitelné plochy*  
Jedná se o uvedení do souladu se skutečným stavem, cyklostezka byla již realizována.

*L02 - část návrhové zastavitelné plochy DS Z.18 se mění na stav PU, zrušení zastavitelné plochy*  
Jedná se o uvedení do souladu se skutečným stavem, cyklostezka byla již realizována.

*L03.- část návrhové zastavitelné plochy ZS Z.80 se mění na stav ZS, zrušení zastavitelné plochy, nově vymezené zastavěné území*  
Jedná se o uvedení do souladu se skutečným stavem.

*L04 - návrhová zastavitelná plocha PU Z.23 se mění na stav PU, zrušení zastavitelné plochy, nově vymezené zastavěné území*  
Jedná se o uvedení do souladu se skutečným stavem.

*L05 - návrhová zastavitelná plocha TU Z.36 se mění na stav PU, zrušení zastavitelné plochy*  
Jedná se o uvedení do souladu se standardizací. Plocha technické infrastruktury se již nevymezuje, regulativy plochy PU umožňují umístění technické infrastruktury.

*L06 - návrhová zastavitelná plocha PU Z.24 se mění na stav PU, zrušení zastavitelné plochy, nově vymezené zastavěné území*  
Jedná se o uvedení do souladu se skutečným stavem, plocha je realizována.

*L07 - část návrhové zastavitelné plochy TW Z.35 se mění na stav DS, zrušení zastavitelné plochy*  
Jedná se o uvedení do souladu s požadavkem obce Hřivínův Újezd, která již nebude napojena na navrhovanou ČOV Kaňovice.

*L08 - část návrhové zastavitelné plochy TW Z.35 se mění na návrhovou plochu NU K.84, zrušení zastavitelné plochy, nově vymezený návrh lokálního biocentra*  
Jedná se o uvedení do souladu s požadavkem obce Hřivínův Újezd, obec nebude napojena na navrhovanou ČOV Kaňovice a proto se ruší plocha kanalizačního sběrače. Dále se jedná o uvedení prvků ÚSES do souladu s nově zpracovaným Plánem ÚSES pro územní obvod ORP Zlín.

*L09 - část návrhové plochy NU K.53 se mění na návrhovou plochu NU K.84*  
Vznik návrhové plochy NU 84 (52 + 53 + část 35) z důvodu rušení plochy kanalizačního sběrače a uvedení prvků ÚSES do souladu s nově zpracovaným Plánem ÚSES pro územní obvod ORP Zlín.

*L10 - část návrhové plochy NU K.53 se mění na stav MU, vypuštění návrhu lokálního biocentra*  
uvedení prvků ÚSES do souladu s nově zpracovaným Plánem ÚSES pro územní obvod ORP Zlín.

*L11 - část návrhové zastavitelné plochy TW Z.35 se mění na stav MU, zrušení zastavitelné plochy*  
Jedná se o uvedení do souladu s požadavkem obce Hřivínův Újezd, obec nebude napojena na navrhovanou ČOV Kaňovice a proto se ruší plocha kanalizačního sběrače.

*L12 - stav MU se mění na stav NU, nově vymezený stav lokálního biocentra*  
Uvedení prvků ÚSES do souladu s nově zpracovaným Plánem ÚSES pro územní obvod ORP Zlín.

*L13 - stav lokálního biokoridoru se mění na stav lokálního biocentra*

Uvedení prvků ÚSES do souladu s nově zpracovaným Plánem ÚSES pro územní obvod ORP Zlín.

*L14 - stav MU se mění na návrhovou zastavitelnou plochu PU Z.102*

Návrh plochy veřejného prostranství z důvodu zajištění přístupnosti v návrhové ploše VD Z.101.

*L15 - stav MU se mění na návrhovou zastavitelnou plochu VD Z.101*

Nově vymezena plocha na základě prověření požadavku ze Zprávy o uplatňování. V obci je potřeba ploch drobné výroby pro individuální podnikání.

*L16 - část návrhové zastavitelné plochy ZS Z.80 se mění na stav PU, zrušení zastavitelné plochy, nově vymezené zastavěné území*

Změna koncepce v řešeném území, část plochy BI 1 již byla realizována. Zbývající část byla změnou č.1A zrušena (L18). Dle platné katastrální mapy je v části území plocha plnicí funkci veřejného prostranství ke stabilizované ploše BI, návrh plochy sídelní zeleně již není potřebný.

*L17 - část návrhové zastavitelné plochy ZS Z.80 se mění na stav BI, zrušení zastavitelné plochy, nově vymezené zastavěné území*

Uvedení do souladu se skutečným stavem viz L16.

*L18 - část návrhové zastavitelné plochy BI Z.1 se mění na stav BI, zrušení zastavitelné plochy, nově vymezené zastavěné území*

Jedná se o uvedení do souladu se skutečným stavem, kdy plocha BI byla již realizována.

*L19 - část návrhové zastavitelné plochy BI Z.1 se mění na stav MU, zrušení zastavitelné plochy*

Vzhledem k realizaci části plochy BI Z.1 a nemožnosti zajistit obslužnost zbývajících ploch je navrženo zrušení. Dlouhodobě nebyl projeven zájem o zastavění této části.

*L20 - část návrhové zastavitelné plochy ZS Z.80 se mění na stav MU, zrušení zastavitelné plochy*

Změna koncepce v řešeném území, část plochy BI 1 již byla realizována. Zbývající část byla změnou č.1A zrušena (L18). Dle platné katastrální mapy je v části území plocha plnicí funkci veřejného prostranství ke stabilizované ploše BI, návrh plochy sídelní zeleně již není potřebný.

*L21 - část návrhové zastavitelné plochy BI Z.1 se mění na stav MU, zrušení zastavitelné plochy*

Změna koncepce v řešeném území, část plochy BI 1 již byla realizována. L21 není již jako samostatná plocha z hlediska koncepce vhodná vzhledem ke své poloze a blízkosti komunikace. Dlouhodobě nebyl projeven zájem o její zastavění.

*L22 - část návrhové zastavitelné plochy TW Z.37 se mění na stav DS, zrušení zastavitelné plochy*

Změna koncepce, jedná se o uvedení do souladu s požadavkem obce Hřivínův Újezd, která nebude napojena na navrhovanou ČOV Kaňovice.

*L23 - stav AU se mění na stav WT*

Jedná se o uvedení do souladu se skutečným stavem dle katastrální mapy.

*L24 - část návrhové zastavitelné plochy BI Z.1 se mění na stav PU, zrušení zastavitelné plochy, nově vymezené zastavěné území*

Změna koncepce v řešeném území, část plochy BI 1 již byla realizována. Zbývající část byla změnou č.1A zrušena (L18). Dle platné katastrální mapy je v části území plocha plnicí funkci veřejného prostranství ke stabilizované ploše BI

*L25 - část návrhové zastavitelné plochy ZS Z.80 se mění na stav PU, zrušení zastavitelné plochy, nově vymezené zastavěné území*

Změna koncepce v řešeném území, část plochy BI 1 již byla realizována. Zbývající část byla změnou č.1A zrušena (L18). Dle platné katastrální mapy je v části území plocha plnicí funkci veřejného prostranství ke stabilizované ploše BI

*L26 - část návrhové zastavitelné plochy ZS Z.80 se mění na stav ZS, zrušení zastavitelné plochy, nově vymezené zastavěné území*

Změna koncepce v řešeném území, část plochy BI 1 již byla realizována. Zbývající část byla změnou č.1A zrušena (L18) a uvedena do skutečného stavu.

*L27 - část návrhové zastavitelné plochy BI Z.1 se mění na stav ZS, zrušení zastavitelné plochy, nově vymezené zastavěné území*

Změna koncepce v řešeném území, část plochy BI 1 již byla realizována. Zbývající část byla změnou č.1A zrušena (L18) a uvedena do skutečného stavu.

*L28 - část návrhové zastavitelné plochy TW Z.37 se mění na stav PU, zrušení zastavitelné plochy*  
Jedná se o uvedení do souladu se standardizací. Plocha technické infrastruktury se již nevymezuje, regulativy plochy PU umožňují umístění technické infrastruktury.

*L29 - část návrhové zastavitelné plochy BI Z.1 se mění na stav BI, zrušení zastavitelné plochy, nově vymezené zastavěné území*

Jedná se o uvedení do souladu se skutečným stavem.

*L30 - stav PU se mění na návrhovou zastavitelnou plochu OU Z.100*

Nově vymezena plocha na základě prověření požadavku ze Zprávy o uplatňování. V obci je potřeba vymezení plochy pro prodejnu.

*L31 - část návrhové zastavitelné plochy BI Z.3 se mění na stav BI*

Jedná se o uvedení do souladu se skutečným stavem, část ploch byla realizována, část byla z důvodu charakteru proluky vymezena rovněž jako stabilizovaná plocha.

*L32 - návrhová zastavitelná plocha TE Z.48 se mění na návrhovou plochu TE K.48, zrušení zastavitelné plochy*

Jedná se o uvedení do souladu se standardizací.

*L33 - návrhová zastavitelná plocha TE Z.49 se mění na návrhovou plochu TE K.49, zrušení zastavitelné plochy*

Jedná se o uvedení do souladu se standardizací.

*L34 - část návrhové zastavitelné plochy BI Z.3 se mění na návrhovou zastavitelnou plochu BI Z.98*

Uvedení do souladu s metodikou označování ploch po její dílčí realizaci.

*L35 - část návrhové zastavitelné plochy ZS Z.38 se mění na návrhovou zastavitelnou plochu BI Z.98*

Změna na základě konkrétního požadavku vyplývajícího ze Zprávy o uplatňování.

*L36 - část návrhové zastavitelné plochy BI Z.3 se mění na návrhovou zastavitelnou plochu ZS Z.99*

Změna na základě konkrétního požadavku vyplývajícího ze Zprávy o uplatňování a koncepce řešení v návaznosti na okolní zástavbu.

*L37 - část návrhové zastavitelné plochy BI Z.3 se mění na návrhovou zastavitelnou plochu VE Z.103*

Změna na základě konkrétního požadavku vyplývajícího ze Zprávy o uplatňování.

*L38 - část návrhové zastavitelné plochy ZS Z.38 se mění na návrhovou zastavitelnou plochu ZS Z.99*

Změna na základě konkrétního požadavku vyplývajícího ze Zprávy o uplatňování a koncepce řešení v návaznosti na okolní zástavbu.

*L39 - část návrhové zastavitelné plochy ZS Z.38 se mění na návrhovou zastavitelnou plochu VE Z.103*

Změna na základě konkrétního požadavku vyplývajícího ze Zprávy o uplatňování.

*L40 - část návrhové zastavitelné plochy ZS Z.38 se mění na návrhovou zastavitelnou plochu ZS Z.99*

Změna na základě konkrétního požadavku vyplývajícího ze Zprávy o uplatňování a koncepce řešení v návaznosti na okolní zástavbu.

*L41 - stav AU se mění na stav WT*

Jedná se o uvedení do souladu se skutečným stavem dle katastrální mapy.

*L42 - část návrhové zastavitelné plochy ZS Z.38 se mění na stav VU, zrušení zastavitelné plochy*

Jedná se o uvedení do souladu se skutečným stavem.

*L43 - část návrhové zastavitelné plochy VD Z.45 se mění na stav VU, zrušení zastavitelné plochy*  
Jedná se o uvedení do souladu se skutečným stavem.

*L44 - část návrhové zastavitelné plochy TW Z.39 se mění na stav BI, zrušení zastavitelné plochy*  
Změna koncepce, již není požadavek na vymezení této plochy technické infrastruktury.

*L45 - část návrhové zastavitelné plochy ZS Z.38 se mění na stav BI, zrušení zastavitelné plochy*  
Jedná se o uvedení do souladu se skutečným stavem.

*L46 - část návrhové zastavitelné plochy TW Z.39 se mění na stav SU, zrušení zastavitelné plochy*  
Změna koncepce, již není požadavek na vymezení této plochy technické infrastruktury.

*L47 - část návrhové zastavitelné plochy VD Z.45 se mění na stav SU, zrušení zastavitelné plochy*  
Jedná se o uvedení do souladu se skutečným stavem.

*L48 - stav ZK se mění na stav AU*  
Jedná se o uvedení do souladu se skutečným stavem.

*L49 - vypuštění návrhu lokálního biokoridoru*  
Uvedení prvků ÚSES do souladu s nově zpracovaným Plánem ÚSES pro územní obvod ORP Zlín.

*L50 - návrhová zastavitelná plocha TW Z.40 se mění na návrhovou plochu TW K.40, zrušení zastavitelné plochy*  
Jedná se o uvedení do souladu se standardizací.

*L51 - návrhová zastavitelná plocha VU Z.46 se mění na stav VU, zrušení zastavitelné plochy, nově vymezené zastavěné území*  
Jedná se o uvedení do souladu se skutečným stavem.

*L52 - stav MU se mění na stav AU*  
Jedná se o uvedení do souladu se skutečným stavem.

*L53 - stav ZK se mění na stav MU*  
Jedná se o uvedení do souladu se skutečným stavem.

*L54 - stav ZK se mění na stav AU*  
Jedná se o uvedení do souladu se skutečným stavem.

*L55 - stav DS se mění na stav AU*  
Jedná se o uvedení do souladu se skutečným stavem.

*L56 - stav ZK se mění na stav NU, nově vymezený stav lokálního biocentra*  
Uvedení prvků ÚSES do souladu s nově zpracovaným Plánem ÚSES pro územní obvod ORP Zlín.

*L57 - stav LU se mění na stav NU, nově vymezený stav lokálního biocentra*  
Uvedení prvků ÚSES do souladu s nově zpracovaným Plánem ÚSES pro územní obvod ORP Zlín.

*L58 - stav MU se mění na návrhovou plochu ZK K.85, nově vymezený návrh lokálního biokoridoru*  
Uvedení prvků ÚSES do souladu s nově zpracovaným Plánem ÚSES pro územní obvod ORP Zlín.

*L59 - stav AU se mění na návrhovou plochu ZK K.85, nově vymezený návrh lokálního biokoridoru*  
Uvedení prvků ÚSES do souladu s nově zpracovaným Plánem ÚSES pro územní obvod ORP Zlín.

*L60 - stav AU se mění na stav MU*  
Jedná se o uvedení do souladu se skutečným stavem.

*L61 - nově vymezený stav lokálního biokoridoru*  
Uvedení prvků ÚSES do souladu s nově zpracovaným Plánem ÚSES pro územní obvod ORP Zlín.

*L62 - nově vymezený stav lokálního biokoridoru*  
Uvedení prvků ÚSES do souladu s nově zpracovaným Plánem ÚSES pro územní obvod ORP Zlín.

*L63. - nově vymezený stav lokálního biokoridoru*

Uvedení prvků ÚSES do souladu s nově zpracovaným Plánem ÚSES pro územní obvod ORP Zlín.

*L64 - stav AU se mění na návrhovou plochu ZK K.86, nově vymezený návrh lokálního biokoridoru*

Uvedení prvků ÚSES do souladu s nově zpracovaným Plánem ÚSES pro územní obvod ORP Zlín.

*L65 - návrhová plocha ZK K.63 se mění na návrhovou plochu ZK K.86*

Uvedení prvků ÚSES do souladu s nově zpracovaným Plánem ÚSES pro územní obvod ORP Zlín.

*L66 - vypuštění stavu lokálního biokoridoru*

Uvedení prvků ÚSES do souladu s nově zpracovaným Plánem ÚSES pro územní obvod ORP Zlín.

*L67 - vypuštění stavu lokálního biokoridoru*

Uvedení prvků ÚSES do souladu s nově zpracovaným Plánem ÚSES pro územní obvod ORP Zlín.

*L68 - návrhová zastavitelná plocha PU Z.22 se mění na návrhovou zastavitelnou plochu PU Z.97*

Jedná se o uvedení do souladu se standardizací (dochází ke spojení původních ploch 20, 21, 22 a 33).

*L69 - nově vymezený stav lokálního biokoridoru*

Uvedení prvků ÚSES do souladu s nově zpracovaným Plánem ÚSES pro územní obvod ORP Zlín.

*L70 - vypuštění stavu lokálního biokoridoru*

Uvedení prvků ÚSES do souladu s nově zpracovaným Plánem ÚSES pro územní obvod ORP Zlín.

*L71 - stav AU se mění na stav ZK*

Jedná se o uvedení do souladu se skutečným stavem.

*L72 - stav NU se mění na stav LU, vypuštění stavu lokálního biocentra, nově vymezený stav lokálního biokoridoru*

Uvedení prvků ÚSES do souladu s nově zpracovaným Plánem ÚSES pro územní obvod ORP Zlín.

*L73 - stav AU se mění na návrhovou plochu ZK K.87, nově vymezený návrh lokálního biokoridoru*

Uvedení prvků ÚSES do souladu s nově zpracovaným Plánem ÚSES pro územní obvod ORP Zlín.

*L74 - stav ZK se mění na stav MU, vypuštění stavu lokálního biokoridoru*

Uvedení prvků ÚSES do souladu s nově zpracovaným Plánem ÚSES pro územní obvod ORP Zlín.

*L75 - stav AU se mění na návrhovou plochu ZK K.88, nově vymezený návrh lokálního biokoridoru*

Uvedení prvků ÚSES do souladu s nově zpracovaným Plánem ÚSES pro územní obvod ORP Zlín.

*L76 - návrhová plocha ZK K.61 se mění na stav AU, vypuštění návrhu lokálního biokoridoru*

Uvedení prvků ÚSES do souladu s nově zpracovaným Plánem ÚSES pro územní obvod ORP Zlín.

*L77 - nově vymezený stav lokálního biokoridoru*

Uvedení prvků ÚSES do souladu s nově zpracovaným Plánem ÚSES pro územní obvod ORP Zlín.

*L78 - část návrhové zastavitelné plochy TW Z.82 se mění na návrhovou plochu TW K.93, zrušení zastavitelné plochy*

Jedná se o uvedení do souladu se standardizací.

*L79 - stav DS se mění na stav PU*

Jedná se o uvedení do souladu se standardizací a jednotným přístupem k vymezení ploch veřejných prostranství.

*L80 - část návrhové zastavitelné plochy TW Z.82 se mění na stav PU, zrušení zastavitelné plochy*

Jedná se o uvedení do souladu se standardizací.

*L81 - návrhová zastavitelná plocha BI Z.9 se mění na stav AU, zrušení zastavitelné plochy*

Vzhledem k tomu, že je v řešeném území dlouhodobě nedostatek vody a nelze v tomto území realizovat vodovod je návrhová plocha zrušena.

*L82 - neosazeno*

Vzhledem k tomu, že je v řešeném území dlouhodobě nedostatek vody a nelze v tomto území realizovat vodovod je návrhová plocha zrušena.

*L83 - návrhová zastavitelná plocha TU Z.81 se mění na návrhovou zastavitelnou plochu PU Z.94*

Jedná se o uvedení do souladu se standardizací. V plochách veřejných prostranství lze realizovat technickou infrastrukturu.

*L84 - stav AU se mění na návrhovou zastavitelnou plochu PU Z.94*

Nově vymezena plocha na základě prověření požadavku ze Zprávy o uplatňování. Dochází k úpravě tvaru původní návrhové plochy Z.11, plocha je nově navržena širší a méně hluboká (nyní Z.92). Z tohoto důvodu je zapotřebí rozšířit návrh plochy veřejného prostranství.

*L85 - stav AU se mění na návrhovou zastavitelnou plochu BI Z.92*

Dochází k úpravě tvaru původní návrhové plochy Z.11, plocha je nově navržena širší a méně hluboká (nyní Z.92).

*L86.- část návrhové zastavitelné plochy BI Z.11 se mění na návrhovou zastavitelnou plochu BI Z.92*

Dochází k úpravě tvaru původní návrhové plochy Z.11, plocha je nově navržena širší a méně hluboká (nyní Z.92).

*L87 - část návrhové zastavitelné plochy BI Z.11 se mění na stav MU, zrušení zastavitelné plochy*

Dochází k úpravě tvaru původní návrhové plochy Z.11, plocha je nově navržena širší a méně hluboká (nyní Z.92).

*L88.- stav MU se mění na stav ZK, nově vymezený stav lokálního biokoridoru*

Uvedení prvků ÚSES do souladu s nově zpracovaným Plánem ÚSES pro územní obvod ORP Zlín.

*L89 - nově vymezený stav lokálního biokoridoru*

Uvedení prvků ÚSES do souladu s nově zpracovaným Plánem ÚSES pro územní obvod ORP Zlín.

*L90 - stav AU se mění na stav ZK, nově vymezený stav lokálního biokoridoru*

Uvedení prvků ÚSES do souladu s nově zpracovaným Plánem ÚSES pro územní obvod ORP Zlín.

*L91 - část návrhové plochy ZK K.62 se mění na stav AU, vypuštění návrhu lokálního biokoridoru*

Uvedení prvků ÚSES do souladu s nově zpracovaným Plánem ÚSES pro územní obvod ORP Zlín.

*L92 - stav AU se mění na návrhovou plochu ZK K.89, nově vymezený návrh lokálního biokoridoru*

Uvedení prvků ÚSES do souladu s nově zpracovaným Plánem ÚSES pro územní obvod ORP Zlín.

*L93 - část návrhové plochy ZK K.62 se mění na návrhovou plochu ZK K.89*

Uvedení prvků ÚSES do souladu s nově zpracovaným Plánem ÚSES pro územní obvod ORP Zlín.

*L94 - část návrhové plochy ZK K.62 se mění na stav AU, vypuštění návrhu lokálního biokoridoru*

Uvedení prvků ÚSES do souladu s nově zpracovaným Plánem ÚSES pro územní obvod ORP Zlín.

*L95 - vypuštění stavu lokálního biokoridoru*

Uvedení prvků ÚSES do souladu s nově zpracovaným Plánem ÚSES pro územní obvod ORP Zlín.

*L96 - nově vymezený stav lokálního biokoridoru*

Uvedení prvků ÚSES do souladu s nově zpracovaným Plánem ÚSES pro územní obvod ORP Zlín.

*L97 - vypuštění stavu lokálního biokoridoru*

Uvedení prvků ÚSES do souladu s nově zpracovaným Plánem ÚSES pro územní obvod ORP Zlín.

*L98 - nově vymezený stav lokálního biokoridoru*

Uvedení prvků ÚSES do souladu s nově zpracovaným Plánem ÚSES pro územní obvod ORP Zlín.

*L99 - stav AU se mění na stav ZK, nově vymezený stav lokálního biokoridoru*

Uvedení prvků ÚSES do souladu s nově zpracovaným Plánem ÚSES pro územní obvod ORP Zlín.

*L100 - stav MU se mění na stav ZK, nově vymezený stav lokálního biokoridoru*

Uvedení prvků ÚSES do souladu s nově zpracovaným Plánem ÚSES pro územní obvod ORP Zlín.

*L101 - stav AU se mění na návrhovou zastavitelnou plochu BI Z.95*

Nově vymezena plocha na základě prověření požadavku ze Zprávy o uplatňování. V obci je potřeba vymezení ploch pro bydlení.

*L102 - návrhová zastavitelná plocha PU Z.21 se mění na návrhovou zastavitelnou plochu PU Z.97*

Uvedení do souladu se standardem (dochází ke spojení původních ploch 20, 21, 22 a 33).

*L103 - část návrhové zastavitelné plochy TU Z.33 se mění na návrhovou zastavitelnou plochu PU Z.97*

Uvedení do souladu se standardem (dochází ke spojení původních ploch 20, 21, 22 a 33).

*L104 - návrhová zastavitelná plocha PU Z.20 se mění na návrhovou zastavitelnou plochu PU Z.97*

Uvedení do souladu se standardem (dochází ke spojení původních ploch 20, 21, 22 a 33).

*L105 - část návrhové zastavitelné plochy TU Z.33 se mění na stav PU, nově vymezené zastavěné území*

Uvedení do souladu se skutečným stavem.

*L106 - stav MU se mění na návrhovou zastavitelnou plochu BI Z.96*

Nově vymezena plocha na základě prověření požadavku ze Zprávy o uplatňování. V obci je potřeba vymezení ploch pro bydlení.

*L107 - část návrhové zastavitelné plochy TU Z.33 se mění na stav PU*

Uvedení do souladu se skutečným stavem.

*L108 - vypuštění stavu lokálního biokoridoru*

Uvedení prvků ÚSES do souladu s nově zpracovaným Plánem ÚSES pro územní obvod ORP Zlín.

*L109 - vypuštění stavu lokálního biokoridoru*

Uvedení prvků ÚSES do souladu s nově zpracovaným Plánem ÚSES pro územní obvod ORP Zlín.

*L110 - nově vymezený stav lokálního biokoridoru*

Uvedení prvků ÚSES do souladu s nově zpracovaným Plánem ÚSES pro územní obvod ORP Zlín.

*L111 - část návrhové plochy ZK K.60 se mění na stav AU, vypuštění návrhu lokálního biocentra*

Uvedení prvků ÚSES do souladu s nově zpracovaným Plánem ÚSES pro územní obvod ORP Zlín.

*L112 - stav AU se mění na návrhovou plochu ZK K.90, nově vymezený návrh lokálního biokoridoru*

Uvedení prvků ÚSES do souladu s nově zpracovaným Plánem ÚSES pro územní obvod ORP Zlín.

*L113 - stav AU se mění na návrhovou plochu ZK K.91*

Uvedení prvků ÚSES do souladu s nově zpracovaným Plánem ÚSES pro územní obvod ORP Zlín.

*L114 - část návrhové plochy ZK K.60 se mění na návrhovou plochu ZK K.90*

Uvedení prvků ÚSES do souladu s nově zpracovaným Plánem ÚSES pro územní obvod ORP Zlín.

*L115 - část návrhové plochy ZK K.60 se mění na stav AU, vypuštění návrhu lokálního biocentra*

Uvedení prvků ÚSES do souladu s nově zpracovaným Plánem ÚSES pro územní obvod ORP Zlín.

*L116 - část návrhové plochy ZK K.60 se mění na návrhovou plochu ZK K.91, vypuštění návrhu lokálního biokoridoru*

Uvedení prvků ÚSES do souladu s nově zpracovaným Plánem ÚSES pro územní obvod ORP Zlín.

*L117 - část návrhové plochy ZK K.73 se mění na návrhovou plochu ZK K.91*

Uvedení prvků ÚSES do souladu s nově zpracovaným Plánem ÚSES pro územní obvod ORP Zlín.

*L119 - návrhová plocha NU K.52 se mění na návrhovou plochu NU K.84*

Uvedení prvků ÚSES do souladu s nově zpracovaným Plánem ÚSES pro územní obvod ORP Zlín.

*L123 – vypuštění návrhu lokálního biokoridoru LBK 1*

Vzhledem k nutnosti uvést návrh do metodiky standard a nejasnosti přesné polohy, je lokální biokoridor L BK 1 uveden v přípustném využití plochy Z.83.

L126 - návrhová zastavitelná plocha TE Z.47 se mění na návrhovou plochu TE K.47, zrušení zastavitelné plochy.

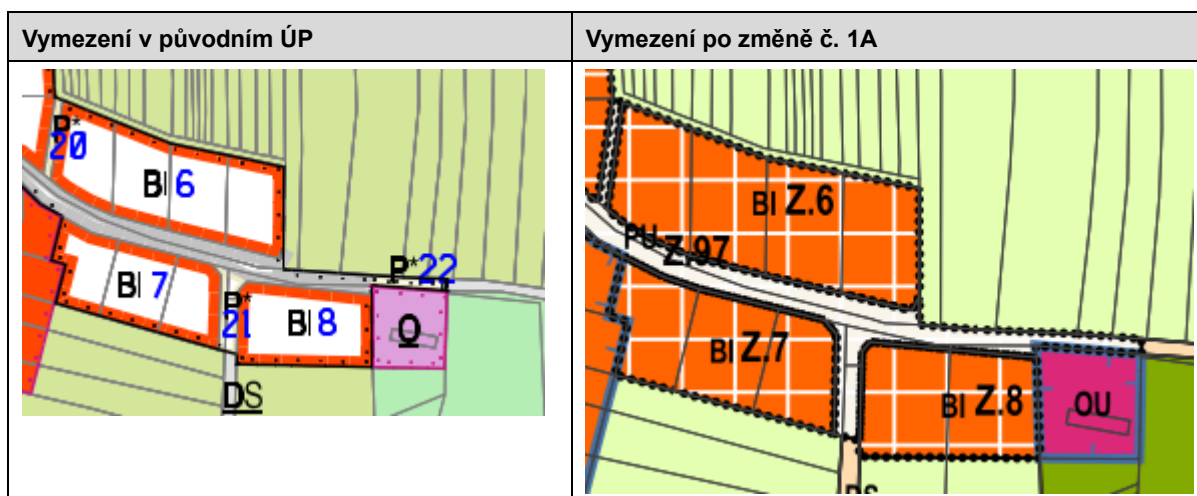
Uvedení do souladu s metodikou standard.

L127 - převod do jednotného standardu územně plánovací dokumentace.

### **9.C.2 VYMEZENÍ ZASTAVITELNÝCH PLOCH**

V souladu s vyhláškou č. 157/2004 Sb. se mění původní označení zastavitelných a transformačních ploch. Do původního označení se vkládá **Z.** nebo **K.** a mění se označení ploch s rozdílným způsobem využití, např. 6 se nově označuje Z.6.

Grafické vyjádření v dokumentaci:



Nově se vymezují plochy: K.51, K.84, Z.92, K.93, Z.94 - Z.103. -

### **9.C.3 TRANSFORMAČNÍ PLOCHY**

Změna č.1A aktualizovala stav v území a uvedla dokumentaci do souladu s vyhláškou č. 157/2004 Sb. Dokumentace již neobsahuje transformační plochy.

### **9.C.4 PLOCHY ZELENĚ**

Stávající koncepce sídelní zeleně platného územního plánu zůstává zachována, pouze na základě požadavku vyplývajícího ze Zprávy o uplatňování je nově vymezena plocha ZS Z.99, která plní funkci ochranné zeleně a optickou bariéru mezi plochou výroba energie z obnovitelných zdrojů Z.103 a stávající i návrhovou plochou bydlení individuálního (Z.98).

## **9.D. KONCEPCE VEŘEJNÉ INFRASTRUKTURY**

### **9.D.1 DOPRAVNÍ INFRASTRUKTURY**

Změnou ÚP č.1 dochází ke zrušení již realizované plochy DS 18. Z důvodu uvedení dokumentace do souladu s vyhláškou č. 157/2024 Sb se ruší plochy technické infrastruktury T\*33 a T\*81 a nahrazují se plochami veřejného prostranství PU Z.97 a Z.94.

### **9.D.2 TECHNICKÁ INFRASTRUKTURY**

## **VODNÍ HOSPODÁŘSTVÍ**

### **Zásobování vodou**

Stávající koncepce technické infrastruktury platného územního plánu zůstává zachována. Dochází k převodu označení jednotlivých ploch s rozdílným způsobem využití do souladu s vyhláškou č. 157/2024 Sb. Z tohoto důvodu se ruší plochy T\*33.

#### **Odkanalizování a čištění odpadních vod**

V souvislosti se změnou koncepce odkanalizování obce Hřivínův Újezd se vypouští plocha TV 35. Vzhledem k tomu, že došlo k realizaci plochy výroby všeobecné VU a část pozemků v řešeném území byla v souladu se stavem v území vymezena jako stav bydlení individuální a smíšené obytné všeobecné je návrh plochy TV 39 zrušen.

Z důvodu uvedení dokumentace do souladu s vyhláškou č. 157/2004 Sb se ruší plochy technické infrastruktury T\*33 (nahrazeno plochou Z.97), T\*36 (nahrazeno stabilizovanou plochou veřejného prostranství).

Z důvodu realizace plochy BI 1 je zrušena návrhová plocha technické infrastruktury T\*37.

### **ENERGETIKA, SPOJE**

#### **Zásobování elektrickou energií**

Stávající koncepce technické infrastruktury platného územního plánu zůstává zachována. Dochází k převodu označení jednotlivých ploch s rozdílným způsobem využití do souladu s vyhláškou č. 157/2024 Sb.

#### **Zásobování plynem**

Stávající koncepce zůstává zachována. Dochází k převodu označení jednotlivých ploch s rozdílným způsobem využití do souladu s vyhláškou č. 157/2024 Sb. Z tohoto důvodu se ruší plochy T\*33.

Z důvodu realizace plochy BI 1 je zrušena návrhová plocha technické infrastruktury T\*37.

#### **Zásobování teplem**

Beze změny.

### **TELEKOMUNIKACE, RADIOKOMUNIKACE**

Beze změny.

#### **9.D.3 OBČANSKÉ VYBAVENÍ**

Stávající koncepce technické infrastruktury platného územního plánu zůstává zachována. Dochází k převodu jednotlivých ploch s rozdílným způsobem využití do souladu s vyhláškou č. 157/2024 Sb. Na základě požadavku ze zprávy o uplatnění se nově vymezuje plocha OU Z.100.

#### **9.D.4 KONCEPCE VEŘEJNÝCH PROSTRANSTVÍ**

Stávající koncepce veřejných prostranství zůstává zachována. Dochází k převodu jednotlivých ploch s rozdílným způsobem využití do souladu s vyhláškou č. 157/2024 Sb. Ruší se plochy 20-24 a nově se vymezují jako plocha PU Z.97.

### **9.E. KONCEPCE USPOŘÁDÁNÍ KRAJINY**

Stávající koncepce uspořádání krajiny i další podmínky v krajině dle platného územního plánu zůstávají zachovány. Změna č.1 upřesňuje ÚSES v souladu s nově zpracovaným Plánem ÚSES pro územní obvod ORP Zlín (ARVITA-P spol. s r.o.), proto jsou nově vymezeny plochy K.84 – K.91 a rušeny plochy 60-63. Dále je upřesněno trasování stávajících prvků ÚSES.

Nově byly vymezeny plochy změn v krajině pro technickou infrastrukturu K.40, K.47 – K.49, K.93 (původně vymezeno jako zastavitelné plochy).

Dochází k převodu jednotlivých ploch s rozdílným způsobem využití do souladu s vyhláškou č. 157/2024 Sb.

### 9.F. STANOVENÍ PODMÍNEK PRO VYUŽITÍ PLOCH S ROZDÍLNÝM ZPŮSOBEM VYUŽITÍ, STANOVENÍ PODMÍNEK PROSTOROVÉHO USPOŘÁDÁNÍ, VČETNĚ ZÁKLADNÍCH PODMÍNEK OCHRANY KRAJINNÉHO RÁZU

Podmínky pro využití ploch s rozdílným způsobem využití a podmínky prostorového uspořádání zástavby se změnou č. 1 územního plánu Kaňovice nemění.

Z důvodu zachování charakteru území a jednoznačnému výkladu urbanistické kompozice jsou na začátku kapitoly doplněny obecné podmínky. U některých ploch s rozdílným využitím se doplňují regulativy a podmínky využití.

Dochází k převedení územního plánu do jednotném standardu (Vyhláška č.157/2024 Sb. o územně analytických podkladech, územně plánovací dokumentaci a jednotném standardu).

Platný územní plán			Standard	
§ 15 plochy bydlení	plochy bydlení - bydlení individuální	BI	bydlení individuální	BI
§ 17 plochy občanského vybavení	plochy veřejné vybavenosti	O	občanské vybavení veřejné	OU
	plochy pro veřejná pohřebiště a související služby	OH	občanské vybavení hřbitovy	OH
	plochy pro tělovýchovu a sport	OS	občanské vybavení sport	OS
§ 18 plochy veřejných prostranství	plochy veřejných prostranství	P*	veřejná prostranství všeobecná	PU
§ 19 plochy sídelní zeleně	plochy sídelní zeleně	Z*	zeleň sídelní ostatní	ZS
	plochy krajinné zeleně	K	zeleň krajinná	ZK
§ 20 plochy smíšené obytné	plochy smíšené obytné	SO	smíšené obytné všeobecné	SU
§ 21 plochy dopravní infrastruktury	plochy silniční dopravy	DS	doprava silniční	DS
§ 22 plochy technické infrastruktury	plochy technické infrastruktury	T*	technická infrastruktura všeobecná	TU
	plochy pro vodní hospodářství	TV	vodní hospodářství	TW
	plochy pro energetiku	TE	energetika	TE
§ 23 plochy výroby a skladování	plochy průmyslové výroby a skladů služby-	VP	výroba všeobecná	VU
	plochy drobné výroby a výrobní	VD	výroba drobná a služby	VD
§ 25 plochy vodní a vodohospodářské	vodní plochy a toky	WT	vodní a vodních toků	WT
§ 26 plochy zemědělské	plochy zemědělské	Z	zemědělské všeobecné	AU
§ 27 plochy lesní	plochy lesní	L	lesní všeobecné	LU

Platný územní plán			Standard	
§ 28 plochy přírodní	plochy přírodní	P	přírodní všeobecné	NU
§ 29 plochy krajinné zeleně	plochy smíšené nezastavěného území	S*	smíšené všeobecné krajinné	MU

**BI – BYDLENÍ INDIVIDUÁLNÍ**

Z důvodu realizace, uvedení do souladu s aktuální katastrální mapou (realizace) nebo identifikace jako proluka jsou plochy 1 a 3 vymezeny jako stav.

Ruší se plocha Z.11 a nahrazuje plochou Z.92. Jedná se o úpravu tvaru původní návrhové plochy Z.11, plocha je nově navržena širší a méně hluboká.

Ruší se plocha 9 a 10, vzhledem k nemožnosti zajistit zásobování vodou.

Část návrhové zastavitelné plochy BI Z.3 se mění na návrhovou zastavitelnou plochu BI Z.98.

Na základě požadavků a po prověření jsou vymezeny plochy 95 a 96.

Z důvodu zachování charakteru území je nepřipustné využití doplněno o text: Umístění mobilních domů (mobilheimů).

Vzhledem k platné legislativě již není v prostorových podmínkách uváděn text ve znění: - na ploše negativních vlivů 1 a 2 mohou být umístěny objekty s chráněnými venkovními prostory a chráněnými venkovními prostory staveb (dle platné legislativy na úseku ochrany veřejného zdraví) až na základě hlukového vyhodnocení, které prokáže splnění hygienických limitů hluku pro chráněný venkovní prostor a chráněné venkovní prostory staveb.

Z důvodu zachování charakteru území je v podmínkách prostorového uspořádání doplněn text:

Regulativy zastavitelných ploch:

- výšková regulace zástavby: 1NP + podkroví
- intenzita využití pozemku: max. 40 %, vyjma plochy Z.96
  - výšková regulace zástavby: doplňkové stavby ke stavbě hlavní nesmí být vyšší než stavba hlavní

Zastavitelná plocha Z.96 má výměru pouze 0,06 ha a stanovení zastavitelnosti by tak nepřiměřeně omezovalo její využití.

**SU – SMÍŠENÉ OBYTNÉ VŠEOBECNÉ**

Hlavní využití je zrušeno a text ve znění *Bydlení individuální (v rodinných domech)* je převeden do přípustného využití. Důvodem je, že se hlavní využití u ploch smíšených obytných všeobecných (SU) neuvádí a jeho náplň je uvedena u využití přípustného.

**OU – OBČANSKÉ VYBAVENÍ VEŘEJNÉ**

Na základě požadavků a po prověření je vymezena plocha 100. Jedná se o plochu pro prodejnu, která obci výrazně chybí.

**OH – OBČANSKÉ VYBAVENÍ HŘBITOVY**

Beze změny.

**OS – OBČANSKÉ VYBAVENÍ SPORT**

Beze změny.

**DS – DOPRAVA SILNIČNÍ**

Z důvodu realizace se ruší plochy 18. Z důvodu uvedení grafické části do souladu se standardem a nemožnosti přesného vymezení LBK1, byla zrušena překryvná funkce pro plochu lokálního biokoridoru LBK1 a proto bylo stanoveno přípustné využití ve znění: V ploše Z.83 umístění návrhového lokálního biokoridoru LBK 1 (severo jižní propojení stabilizovaného LBK3 a stabilizovaného LBK 1).

<b>PU – VEŘEJNÁ PROSTRANSTVÍ VŠEOBECNÁ</b>
Z důvodu uvedení do souladu s vyhláškou č.157/2024 Sb. jsou nově vymezeny plochy 94 a 97 (zrušení ploch technické infrastruktury). Pro zajištění obsluhy zastavitelné plochy VD Z.101 je vymezena plocha Z.102.
<b>TU – TECHNICKÁ INFRASTRUKTURA VŠEOBECNÁ</b>
Z důvodu uvedení do souladu s vyhláškou č.157/2024 Sb. se ruší plochy 33, 36. a 81. Z důvodu realizace plochy BI 1 je zrušena návrhová plocha technické infrastruktury 37.
<b>TW – VODNÍ HOSPODÁŘSTVÍ</b>
Z důvodu uvedení do souladu s vyhláškou č.157/2024 Sb. se ruší plochy 39 a 82. Z důvodu změny koncepce odkanalizování obce Hřivínův Újezd se ruší plocha 35.
<b>TE – ENERGETIKA</b>
Beze změny.
<b>VU – VÝROBA VŠEOBECNÁ</b>
Z důvodu realizace plochy 45 dochází k jejímu zrušení. Na základě prověření požadavku ze Zprávy o uplatňování je nově vymezena plocha 101.
<b>VE - VÝROBA ENERGIE Z OBNOVITELNÝCH ZDROJŮ</b>
Na základě prověření požadavku ze Zprávy o uplatňování je nově vymezena plocha 103.
<b>WT – VODNÍ A VODNÍCH TOKŮ</b>
Beze změny.
<b>ZS – ZELEŇ SÍDELNÍ OSTATNÍ</b>
Z důvodu realizace plochy 45 a novým požadavkům v koncepci řešení tohoto území, dochází ke zrušení plochy 38 a novému vymezení plochy 99.
<b>ZK – ZELEŇ KRAJINNÁ</b>
Změna č.1 upřesňuje ÚSES v souladu s nově zpracovaným Plánem ÚSES pro územní obvod ORP Zlín (ARVITA-P spol. s r.o.), proto jsou nově vymezeny plochy K.84 – K.91 a rušeny plochy 60-63.
<b>NU – PŘÍRODNÍ VŠEOBECNÉ</b>
Beze změny.
<b>MU – SMÍŠENÉ KRAJINNÉ VŠEOBECNÉ</b>
Hlavní využití je zrušeno a text ve znění <i>Zemědělský účel, přispívající ke stabilizaci ekologické rovnováhy v území (sady, zahrady, trvalé travní porosty</i> a je převeden do přípustného využití. Důvodem je, že se hlavní využití u ploch smíšených krajinných všeobecných (MU) neuvádí a jeho náplň je uvedena u využití přípustného.
<b>AU – ZEMĚDĚLSKÉ VŠEOBECNÉ</b>
Beze změny.
<b>LU – LESNÍ VŠEOBECNÉ</b>
Beze změny.

### **9.G. VYMEZENÍ VEŘEJNĚ PROSPĚŠNÝCH STAVEB, VEŘEJNĚ PROSPĚŠNÝCH OPATŘENÍ, STAVEB A OPATŘENÍ K ZAJIŠŤOVÁNÍ OBRANY A BEZPEČNOSTI STÁTU A PLOCH PRO ASANACI**

Popis VPS a VPO byl upřesněn dle jednotného standardu (Vyhláška č.157/2024 Sb. o územně analytických podkladech, územně plánovací dokumentaci a jednotném standardu). Z tohoto důvodu se ruší i sloupec s označením „vyvlastnění“.

Z důvodu zajištění obsluhy poldrů se nově doplňují VPS VD.DS7 a VD.DS8.

Z důvodu zrušení předkupního práva jsou nově vymezeny veřejně prospěšná opatření VU.LBC3, VU.LBK1, VU.LBK2, VU.LBK3, VU.LBK4 a VU.LBK5.

### **VYMEZENÍ VEŘEJNĚ PROSPĚŠNÝCH STAVEB A VEŘEJNÝCH PROSTRANSTVÍ, PRO KTERÉ LZE UPLATNIT PŘEDKUPNÍ PRÁVO**

Kapitola byla v souladu se zákonem č.283/2021 Sb. zrušena.

### **9.H. VYMEZENÍ PLOCH A KORIDORŮ VE KTERÝCH JE ROZHODOVÁNÍ O ZMĚNÁCH PODMÍNĚNO ZPRACOVÁNÍM ÚZEMNÍ STUDIE**

Vzhledem k realizaci plochy 1 dochází ke zrušení územní studie US2.

Vzhledem k tomu, že je i nadále nutné prověřit území řešené územní studií US1 je prodloužena lhůta vyhotovení na 31.12.2030.

### **9.I. VYMEZENÍ DEFINIC POJMŮ, KTERÉ NEJSOU DEFINOVÁNY V TOMTO ZÁKONĚ NEBO V JINÝCH PŘÁVNÍCH PŘEDPÍSECH**

Z důvodu uvedení do souladu s platnou legislativou je vložena tato kapitola.

### **ÚDAJE O POČTU LISTŮ ÚZEMNÍHO PLÁNU A POČTU VÝKRESŮ K NĚMU PŘIPOJENÉ**

Z důvodu uvedení do souladu s platnou legislativou je tato kapitola zrušena.

## **10. VÝČET ZÁLEŽITOSTÍ NADMÍSTNÍHO VÝZNAMU, KTERÉ NEJSOU OBSAŽENY V ZÁSADÁCH ÚZEMNÍHO ROZVOJE, S ODŮVODNĚNÍM POTŘEBY JEJICH VYMEZEN**

Změnou č.1A ÚP Kaňovice nejsou žádné záležitosti nadmístního významu, které nejsou obsaženy v ZÚR ZK v platném znění vymezeny.

Z hlediska dopravní a technické infrastruktury a ÚSES nezasahují do řešeného území zájmy nadmístního významu, které nejsou řešeny v ZÚR ZK.

## **11. VYHODNOCENÍ ÚČELNÉHO VYUŽITÍ ZASTAVĚNÉHO ÚZEMÍ A VYHODNOCENÍ POTŘEBY VYMEZENÍ ZASTAVITELNÝCH PLOCH**

Změna č.1A územního plánu Kaňovice nemění urbanistickou koncepci ani kompozici platného územního plánu. Dochází pouze k převodu územního plánu do jednotného standardu (vyhláška 157/2024 Sb.).

### **VYHODNOCENÍ ÚČELNÉHO VYUŽITÍ ZASTAVĚNÉHO ÚZEMÍ**

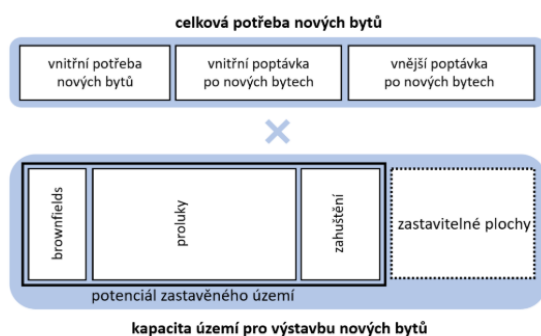
Zpracováno dle metodického pokynu MMR **Vyhodnocení potřeby zastavitelných ploch**, přiměřeně tomu, že se jedná o změnu ÚP a koncepce byla stanovena již v územním plánu.

**BYDLENÍ:** Metodický postup vyhodnocení potřeby zastavitelných ploch pro rozvoj bydlení sestává ze dvou základních kroků:

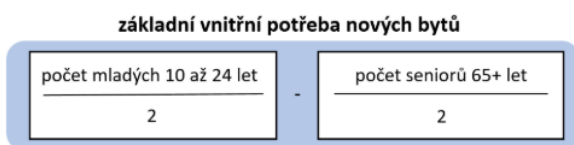
1. vyhodnocení **celkové potřeby nových bytů**
2. vyhodnocení **kapacity území pro výstavbu nových bytů.**

Celková potřeba bytů v obci je tak vyvolána vždy třemi základními potřebami:

1. **vnitřní potřeba nových bytů** = potřeba bytů pro uspokojení místních obyvatel vyplývající z demografického vývoje obce
2. **vnitřní poptávka po nových bytech** = poptávka po bytech pro uspokojení místních obyvatel vyplývající z jejich snahy zvyšovat si vlastní kvalitu bydlení na území obce, kde žijí
3. **vnější poptávka po nových bytech** = poptávka po bytech od lidí mimo okruh místních obyvatel s vidinou přistěhování se do obce



### 1.1. Vyhodnocení základní vnitřní potřeba nových bytů



Počet mladých lidí 10 až 24 let k 31.12.2021 = 37

Počet seniorů 65 + let k 31.12.2021 = 51

$$18,5 - 25,5 = - 7 \text{ bytů}$$

### 1.2. Vyhodnocení odpadu bytů

Jsou identifikovány čtyři základní potenciálně významné faktory, které mohou způsobit výraznější odpad bytového fondu:

číslo	potenciálně významné faktory	
1.	konverze bytů na rekreační využití	jedná se o setrvalý stav, který neovlivní odpad bytů

2.	zástavba nevyhovující platné legislativě	v obci se nenachází
3.	zástavba vyhodnocená jako nevyhovující z urbanistických důvodů	v obci se nenachází
4.	demolice bytů vynucené plánovanými investicemi.	v obci se nenachází

### Vývoj počtu bytů

#### Vývoj počtu bytů

do roku 2001 podle trvalého pobytu, od roku 2011 podle obvyklého pobytu

		1980	1991	2001	2011	2021
Obydlené byty		82	81	88	87	97
z toho	v rodinných domech	81	81	88	87	97
	v bytových domech	1	-	-	-	-
z toho právní důvod užívání bytu	ve vlastním domě	82	80	85	75	78
	v osobním vlastnictví	-	-	-	-	-
	družstevní	-	-	-	-	-
	nájemní/pronajatý	-	-	-	-	-
z toho převládající způsob vytápění	ústřední (dálkové nebo domovní)	31	30	76	77	20
	ústřední s vlastním zdrojem (v bytě)	13	22	-	-	57
	lokální topidla (kamna)	37	29	10	10	7
z toho plyn zaveden do bytu		.	-	56	56	71

Kód: PU-SI 21vvvi-8/1

Bytový fond 2001 – obydlené byty celkem 88

Bytový fond 2011 – obydlené byty celkem 87

Bytový fond 2021 – obydlené byty celkem 97

Bytový fond 2011 – neobydlené byty: 19, z toho slouží k rekreaci: 0

Bytový fond 2021 – neobydlené byty: 20

### 1.3. Vyhodnocení vnitřní poptávky po nových bytech

II. TEXTOVÁ ČÁST ODŮVODNĚNÍ ZMĚNY Č.1A ÚP KAŇOVICE

**Tab. 120 Obydlené byty podle velikosti a technického vybavení bytu v obci**

Období: 26.3.2011  
Území: Obec Kaňovice

definitivní výsledky podle obvyklého pobytu

Byty	Obydlené byty celkem	z toho		Počet osob	
		v rodinných domech	v bytových domech	celkem	z toho v rodinných domech
Obydlené byty celkem	87	87	-	263	263
z toho s počtem obytných místností:					
1	2	2	-	2	2
2	10	10	-	25	25
3	11	11	-	25	25
4	22	22	-	74	74
5 a více	39	39	-	132	132
z toho technické vybavení bytů:					
plyn zaveden do bytu	56	56	-	181	181
vodovod v bytě	78	78	-	243	243
teplá voda	78	78	-	249	249
přípoj na kanalizační síť	25	25	-	90	90
žumpa, jímka	54	54	-	147	147
vlastní splachovací záchod	79	79	-	250	250
vlastní koupelna, sprchový kout	81	81	-	253	253
Počet obytných místností (8 m <sup>2</sup> a více)	382	382	-	x	x
Celková plocha bytů v m <sup>2</sup>	7 372	7 372	-	x	x
Obytná plocha bytů v m <sup>2</sup>	5 461	5 461	-	x	x

Kód: OTOB120/3

Údaje k 31.12.2011:

Obydlené byty: 87

Počet obyvatel celkem: 264

V bytových domech bydlí 0 obyvatel = 0 %

V rodinných domech bydlí 263 obyvatel = 99,6 %

**Obydlené byty podle počtu osob v bytě, druhu domu a podle obcí vybraného SO ORP<sup>1</sup>**

podle obvyklého pobytu  
rodinné domy

Období: SLDB 2021

Území	Obydlené byty celkem	v tom podle počtu osob v bytě						Počet bydlících osob	
		1	2	3	4	5	6 a více	celkem	průměr na 1 byt
<b>SO ORP Zlín 1</b>	<b>18 986</b>	<b>4 382</b>	<b>5 647</b>	<b>3 421</b>	<b>3 699</b>	<b>1 272</b>	<b>565</b>	<b>50 703</b>	<b>2,67</b>
Bohuslavice u Zlína	248	49	75	45	41	21	17	709	2,86
Březnice	483	131	127	76	89	43	17	1 289	2,67
Březůvky	268	106	63	41	30	17	11	629	2,35
Dobrkovice	88	24	28	14	11	10	1	222	2,52
Doubravy	191	40	44	38	44	19	6	552	2,89
Držková	117	25	43	17	18	8	6	310	2,65
Fryšták	1 149	251	361	199	220	82	36	3 099	2,70
Hostišovná	163	33	31	31	36	18	14	512	3,14
Hřivínův Újezd	174	35	45	30	37	14	13	512	2,94
Hvozdná	415	75	110	81	101	27	21	1 205	2,90
Kaňovice	97	23	28	17	18	10	1	260	2,68

Údaje k 31.12.2021:

Obydlené byty: 97

Počet obyvatel celkem: 261

V bytových domech bydlí 0 obyvatel (dle ČSÚ údaj není k dispozici nebo je nespolehlivý) = 0 %

V rodinných domech bydlí 260 obyvatel = 99,6 %

Průměr ve velikostní kategorii 200 – 499 = 89,34%

**Není zapotřebí provádět výpočet potřeby bytů vyplývající ze strukturálně nevyhovujícího bytového fondu.**

Průměrná obsazenost bytů v rodinných domech = 2,68

#### 1.4. Vyhodnocení trendu snižování obsazenosti bytů

- počet obydlených bytů dle SLDB 2011    **87**
- počet obyvatel dle průběžné evidence k datu 26.3.2011    **264**
- počet dokončených bytů v letech 2011 – 2023    **4**
- počet obyvatel dle průběžné evidence k datu 31.12.2023 – **303**

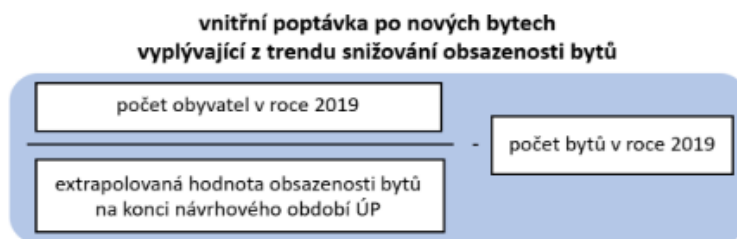


$$\underline{303} - \underline{264} = 2,7584 - 2,6971 = 0,295$$

91    87

Extrapolovaná hodnota obsazenosti bytů = 2,5 (2040)

#### 1.5. Vnitřní poptávka po nových bytech vyplývající z trendu snižování obsazenosti bytů



Počet obyvatel v roce 2023 = 303

Počet bytů v roce 2023 = 97

$$\underline{303} - \underline{97} = 121,2 - 97 = \mathbf{24} \text{ (po zaokrouhlení)}$$

2,5

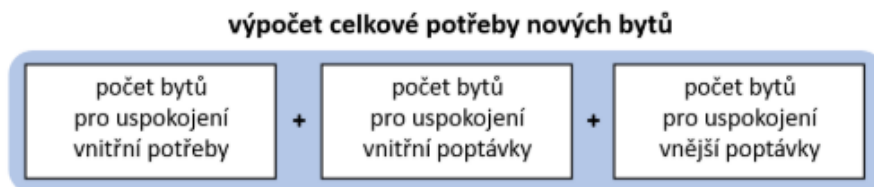
#### 1.6. počet bytů pro uspokojení vnější poptávky bytů

Přírůstek stěhováním v letech 2008 – 2023: 32 obyvatel

Přírůstek stěhováním / extrapolovaná hodnota obsazenosti bytů =  $32/2,5 = 12,8$  bytů (po zaokrouhlení 13 bytů)

Na základě poptávky 13 bytů.

Výpočet celkové potřeby nových bytů



**-7 + 24 + 13 = 30 bytů**

**Celková potřeba obce je 30 nových bytů.**

PLOCHY VÝROBY A SKLADOVÁNÍ: Bilance nebyla počítána vzhledem k tomu, pouze na základě požadavku je vymezena plocha 101.

## **12. VÝČET PRVKŮ REGULAČNÍHO PLÁNU, PŘÍPADNĚ S ODCHYLNĚ STANOVENÝMI POŽADAVKY NA VÝSTAVBU S ODŮVODNĚNÍM JEJICH VYMEZENÍ**

Změnou č.1A územního plánu Kaňovice ani v ÚP Kaňovice nejsou žádné prvky regulačního plánu vymezeny.

## **13. VYHODNOCENÍ PŘEDPOKLÁDANÝCH DŮSLEDKŮ NAVRHOVANÉHO ŘEŠENÍ NA ZEMĚDĚLSKÝ PŮDNÍ FOND A POZEMKY URČENÉ K PLNĚNÍ FUNKCE LESA**

### **13.1. VYHODNOCENÍ PŘEDPOKLÁDANÝCH DŮSLEDKŮ NAVRHOVANÉHO ŘEŠENÍ NA ZEMĚDĚLSKÝ PŮDNÍ FOND**

#### ***Použitá metodika***

Vyhodnocení předpokládaných důsledků na zemědělský půdní fond je provedeno ve smyslu zákona č. 334/1992 Sb., vyhlášky č. 271/2019 Ministerstva životního prostředí, kterou se stanovují postupy k zajištění ochrany zemědělského půdního fondu. Přiřazení jednotlivých tříd ochrany kódům BPEJ respektuje vyhlášku č. 48/2011 Sb.

#### **Bonitované půdně ekologické jednotky**

Výchozím podkladem při ochraně zemědělského půdního fondu při územně plánovací činnosti jsou bonitované půdně ekologické jednotky. Pětimístný kód půdně ekologických jednotek (dále jen BPEJ) vyjadřuje:

I. místo - Klimatický region,

2. a 3. místo - Hlavní půdní jednotka (HPJ) - je syntetická agronomická jednotka charakterizovaná půdním typem, subtypem, substrátem a zrnitostí včetně charakteru skeletovitosti, hloubky půdního profilu a vláhového režimu v půdě,

4. místo - Kód kombinace sklonitosti a expozice,

5. místo - Kód kombinace skeletovitosti a hloubky půdy.

Pomocí tohoto pětimístného kódu se přiřazuje jednotlivým BPEJ třída ochrany zemědělské půdy (I - V) dle Metodického pokynu odboru ochrany lesa a půdy MŽP ČR ze dne 1.10.1996 č.j.

OOLP/1067/96 k odnímání půdy ze zemědělského půdního fondu podle zákona č. 334/1992 Sb., o ochraně zemědělského půdního fondu ve znění zákona ČNR č. 110/1993 Sb..

Podle klimatického regionu a hlavní půdní jednotky je rovněž stanovena základní sazba odvodů při záboru zemědělské půdy ve smyslu přílohy A zákona ČNR č. 334/1992 Sb.

Na území obce převažují méně kvalitní zemědělské půdy, zařazené převážně do III., IV. a V. třídy ochrany zemědělského půdního fondu. Rozsah je patrný z grafické části.

#### Investice do zemědělského půdního fondu

V k. ú. byly provedeny investice do půdy za účelem zlepšení její půdní úrodnosti – odvodnění, a to hlavně na východ a na jih od zastavěného území.

#### Způsob identifikace lokalit záboru a rozvojových lokalit v grafické části dokumentace, údaje o celkovém úhrnu záboru ZPF

Návrhové lokality jsou v grafické části očíslovány a označeny příslušným identifikátorem plochy s rozdílným způsobem využití. Vyhodnoceny jsou rozvojové plochy s dopadem do zemědělského půdního fondu – zastavitelné plochy.

Změnou č. 1A ÚP jsou řešeny následující dílčí změny: L01 – L127

Změnou č. 1A ÚP dochází k navýšení návrhových ploch o:

- dvě plochy veřejných prostranství L84 a L14 (Z.94, Z.102)
- tři plochy individuálního bydlení L85, L101 a L106 (Z.92, Z.95, Z.96)
- jednu plochu občanského vybavení L30 (Z.100)
- jednu plochu drobné výroby pro individuální podnikání L15 (Z.101)

Souhrnné údaje o navýšení záboru ZPF změnou č.1 ÚP

označení plochy/koridoru	navržené využití	celková výměra plochy (ha)	zábor ZPF podle jednotlivých kultur a tříd ochrany ZPF (ha)									celková výměra plochy v ZPF odhad výměry záboru kde bude provedena rekultivace na zemědělskou půdu(v ha)	informace o existenci staveb k ochraně pozemku před erozní činností vody	informace o existenci staveb k ochraně pozemku před erozní činností vody	Informace podle ustanovení § 3, odst. 1(ismeno g)	poznámka	
			orná půda	zahrady	ovocný sad	TTP	I.	II.	III.	IV.	V.						
Z.92	BI	0,30	0,05	0,26	0,00	0,00	0,00	0,00	0,13	0,17	0,00	0,30		ne			úprava tvaru původní zastavitelné plochy Z.11
Z.95	BI	0,11	0,11	0,00	0,00	0,00	0,00	0,00	0,02	0,09	0,00	0,11		ano			nová plocha
Z.96	BI	0,06	0,06	0,00	0,00	0,00	0,00	0,00	0,00	0,06	0,00	0,06		ne			nová plocha
<b>BI</b>		<b>0,47</b>	<b>0,22</b>	<b>0,26</b>	<b>0,00</b>	<b>0,00</b>	<b>0,00</b>	<b>0,00</b>	<b>0,15</b>	<b>0,32</b>	<b>0,00</b>	<b>0,47</b>					
Z.100	OU	0,05	0,00	0,00	0,00	0,05	0,05	0,00	0,00	0,00	0,00	0,05		ne			nová plocha
<b>OU</b>		<b>0,05</b>	<b>0,00</b>	<b>0,00</b>	<b>0,00</b>	<b>0,05</b>	<b>0,05</b>	<b>0,00</b>	<b>0,00</b>	<b>0,00</b>	<b>0,00</b>	<b>0,05</b>					
Z.94	PU	0,10	0,02	0,02	0,00	0,00	0,00	0,00	0,03	0,00	0,00	0,03		ne			nová plocha
Z.102	PU	0,06	0,01	0,00	0,00	0,05	0,03	0,00	0,03	0,00	0,00	0,06		ne			nová plocha
<b>PU</b>		<b>0,16</b>	<b>0,03</b>	<b>0,02</b>	<b>0,00</b>	<b>0,05</b>	<b>0,03</b>	<b>0,00</b>	<b>0,06</b>	<b>0,00</b>	<b>0,00</b>	<b>0,09</b>					
Z.101	VD	0,25	0,09	0,00	0,00	0,16	0,01	0,00	0,25	0,00	0,00	0,25		ne			nová plocha
<b>VD</b>		<b>0,25</b>	<b>0,09</b>	<b>0,00</b>	<b>0,00</b>	<b>0,16</b>	<b>0,01</b>	<b>0,00</b>	<b>0,25</b>	<b>0,00</b>	<b>0,00</b>	<b>0,25</b>					
<b>Celková suma</b>		<b>0,88</b>	<b>0,34</b>	<b>0,28</b>	<b>0,00</b>	<b>0,21</b>	<b>0,04</b>	<b>0,00</b>	<b>0,46</b>	<b>0,32</b>	<b>0,00</b>	<b>0,81</b>	<b>0,00</b>				

Zdůvodnění vhodnosti navrženého řešení:

Změna č. 1A ÚP počítá s návrhem záboru ZPF pro:

- plochy bydlení individuální
- plochy občanského vybavení
- plochy veřejných prostranství
- plochy drobné výroby pro individuální podnikání

Změnou č. 1A ÚP je zábor ZPF navýšen o 0,81 ha.

Zábor vysoce chráněných půd I. a II. třídy ochrany je pouze 0,04 ha. Zbývající předpokládaný zábor se týká půd nižší bonity III. a IV. třídy ochrany ZPF.

Odůvodnění ploch, u kterých dochází k navýšení záboru ZPF změnou č. 1A ÚP

označení plochy	dílčí změna	kód plochy	odůvodnění
Z.92	L85	BI	Jedná se o úpravu tvaru původní návrhové plochy Z.11, plocha je nově navržena širší a méně hluboká (nyní Z.92). Plocha je vymezena na III. a IV. třídě ochrany ZPF.
Z.94	L84	PU	Jedná se o nově vymezenou plochu na základě prověření požadavku ze Zprávy o uplatňování. Dochází k úpravě tvaru původní návrhové plochy Z.11, plocha je nově navržena širší a méně hluboká (nyní Z.92). Z tohoto důvodu je zapotřebí rozšířit návrh plochy veřejného prostranství. Plocha je vymezena na III. třídě ochrany ZPF.
Z.95	L101	BI	Jedná se nově vymezenou plochu na základě prověření požadavku ze Zprávy o uplatňování. V obci je potřeba vymezení ploch pro bydlení. Plocha je vymezena na IV. třídě ochrany ZPF.
Z.96	L106	BI	Jedná se o nově vymezenou na základě prověření požadavku ze Zprávy o uplatňování. V obci je potřeba vymezení ploch pro bydlení. Plocha je vymezena na IV. třídě ochrany ZPF.
Z.100	L30	OU	Jedná se o nově vymezenou plochu na základě prověření požadavku ze Zprávy o uplatňování. V obci je potřeba vymezení plochy pro prodejnu. Plocha se nachází na vysoce chráněných půdách (I. třídy ochrany ZPF), ale reálný zábor na těchto půdách bude minimální (0,05 ha)
Z.101	L15	VD	Jedná se o nově vymezenou plochu na základě prověření požadavku ze Zprávy o uplatňování. V obci je potřeba ploch drobné výroby pro individuální podnikání. Plocha je vymezena převážně na III. třídě ochrany.
Z.102	L14	PU	Jedná se o návrh plochy veřejného prostranství z důvodu zajištění přístupnosti v návrhové ploše VD Z.101. Plocha se nachází částečně na vysoce chráněných půdách (I. /II. třídy ochrany ZPF), ale reálný zábor na těchto půdách bude minimální

Zdůvodnění vhodnosti navrženého řešení v porovnání s jinými možnými variantami: byly prověřeny i jiné

varianty umístění ploch s tímto využitím vzhledem k poloze, návaznosti na technickou a dopravní infrastrukturu a urbanistickou koncepci obce a s přihlédnutím k výše jmenovanému bylo toto řešení vyhodnoceno jako nejvhodnější.

Údaje o areálech a objektech staveb zemědělské prvovýroby: beze změny.

Uspořádání zemědělského půdního fondu a pozemkové úpravy: beze změny.

Opatření k zajištění ekologické stability: změnou č. 1A došlo ke změně trasování biokoridorů a změně tvaru biocenter z důvodů uvedení prvků ÚSES do souladu s nově zpracovaným Plánem ÚSES pro územní obvod ORP Zlín. Tyto změny nebyly vyhodnoceny jako zábor ZPF.

Síť zemědělských účelových komunikací: beze změny

Dosavadní využití ploch nezemědělské půdy v řešeném území: beze změny.

Využití zemědělské půdy na nezastavěných částech stavebních pozemků a enkláv zemědělské půdy v zastavěném území: beze změny.

Využití ploch, které byly pro potřeby rozvoje sídla orgánem ochrany ZPF již odsouhlaseny v dosavadní schválené dokumentaci: plocha č. Z.92 byla orgánem ZPF již z velké části odsouhlasena v rámci původní plochy Z.11. Změnou č. 1A došlo pouze k úpravě jejího tvaru.

Důsledky navrhovaného řešení na uspořádání ploch ZPF, kterým by měla být s ohledem na § 2 zákona č. 114/1992 Sb. V platném znění co nejméně narušena krajina a její funkce: návrhem ploch ve Změně č. 1A ÚP nedojde k narušení krajiny a její funkce.

Ovlivnění hydrologických a odtokových poměrů a stávajících melioračních zařízení v území: charakter Změny č. 1A ÚP neovlivní hydrologické a odtokové poměry.

Kvalita zemědělské půdy dle BPEJ a tříd ochrany: beze změny.

### **13.2. VYHODNOCENÍ ZÁBORU POZEMKŮ URČENÝCH K PLNĚNÍ FUNKCÍ LESA**

Změna č. 1A nemá dopad do ploch PUPFL.

## **14. VYHODNOCENÍ PŘIPOMÍNEK, VČETNĚ JEHO ODŮVODNĚNÍ**

**Připomínka vlastníků pozemku p. č. 1282/60 v k.ú. Kaňovice u Luhačovic**

doručeno dne 12. 3. 2025, č.j. MMZL 055474/2025

Text a odůvodnění připomínky:

**Připomínka dotčeného vlastníka proti územnímu plánování v obci Kaňovice (Změna č. 1A územního plánu).**

Podle nového územního plánování v obci Kaňovice má dojít ke změně využití pozemku p.č.1282/60 a to ze zastavitelné plochy BI 10 na stav AU zrušení zastavitelné plochy. V dokumentu Změna č. 1A územního plánu na str. 40 se v textové části odůvodnění uvádí: „*Ruší se plocha 9 a 10, vzhledem k nemožnosti zajistit zásobování vodou.*“ - toto tvrzení není v případě našeho pozemku pravdivé. S tímto plánem zásadně nesouhlasíme a předem nás o něm nikdo neinformoval a nekonzultoval ho s námi. V budoucnu máme v plánu na tomto pozemku realizovat stavbu. Pozemek p.č. 1282/60 je plně zasíťovaný. Na pozemku, konkrétně v těsné blízkosti jižní hranice vedou inženýrské sítě (IS) – elektřina 3x400V/230V a kanalizace DN 300 mm. Abychom mohli mít na pozemku IS a v budoucnu jej využít ke stavbě, souhlasili jsme s věcným břemenem IS na jižní hranici pozemku. Dále zde byla vybudována vrтанá studna o hloubce 60 m, která by sloužila k zásobování objektu vodou. Tato studna byla realizována na základě stavebního povolení vydaného v roce 2018. Na pozemku se dále nachází i stávající kopaná studna. Dále zde byl vydán územní souhlas na sklep a oplocení, tento je již dokončen a v provozu. Z jednání obce jsme velmi rozhořčení, neboť dosud jsme s obcí i zastupitelstvem měli kladné vztahy. Toto jednání je nepochopitelné a snad i nezákonné. Předem jsme o tomto návrhu nebyli informováni a nebyl s námi nijak konzultován. Navíc tvrzení použité v odůvodnění je nepravdivé. Pozvání na schůzku neproběhlo osobně (jak bychom předpokládali, když se nás takto přímo dotýká a mohla nám tímto být způsobena velká škoda), ale pouze pomocí místního rozhlasu a umístění zprávy na webu obce. Pokud bychom se na jednání nedostavili, změna by vstoupila v platnost bez našeho vědomí. Doufáme, že úřad rozhodne spravedlivě a pozemek nám zachová jako BI. Tímto, bychom se rádi vyhnuli soudnímu sporu s obcí

Kaňovice, za účelem vymáhání vzniklé škody.

*Pozn.: k připomínce byly doloženy tyto přílohy:*

- výřez z katastrální mapy s vyznačením pozemku
- kopie Rozhodnutí o umístění stavby „vrtaná studna na p.č. 1282/60 v k.ú. Kaňovice u Luhačovic“ Kaňovice včetně Souhlasu a situačního výkresu,
- kopie Rozhodnutí o umístění stavby „Garáž. stání, zpevněné plochy, sklep a oplocení pozemků p.č.st. 74/3, 1282/60, k.ú. Kaňovice u Luhačovic 663034“ Kaňovice, č.p. 54 včetně situačního výkresu.

**Vyhodnocení připomínky: připomínce se vyhovuje.**

Pozemek parcela č. 1282/60 v k.ú. Kaňovice u Luhačovic bude ponechán v zastavitelné ploše určené pro individuální bydlení tak, jak tomu bylo dopsud.

**Odůvodnění:**

Při vyhodnocení připomínky bylo přihlédnuto k tomu, že na pozemku p.č. 1282/60 v k.ú. Kaňovice u Luhačovic jsou již realizovány stavby sklepa, zpevněných ploch, oplocení a studny a že vlastníci pozemku se stavbou rodinného domu v dohledné době počítají.

**PŘÍLOHA: POSOUZENÍ SOULADU ÚZEMNÍHO PLÁNU S JEDNOTNÝM STANDARDEM****Protokol pro předaný balíček: DUP\_585327****Zadané parametry pro kontrolu**

Požadovaný typ kontroly: **Úplná**  
 Zadaný druh dokumentu: **Územní plán (DUP)**  
 Zadaný způsob projednání: **Úplné znění**  
 Zadaná etapa pořizování: **Nezadaná**

**Údaje zjištěné z dokumentu**

Druh dokumentu: **Územní plán (DUP)**  
 Způsob projednání: **Úplné znění**  
 Etapa pořizování: **Vydání**  
 Kód obce: **585327**  
 Formát vstupních údajů: **GIS**

**Sumarizace kontrol**

Výsledek kontrol: **Bez chyb, s varováními**  
 Výsledek importu: **Bez importu do NGÚP**  
 Začátek: **04.12.2025 10:08:00**  
 Konec: **04.12.2025 10:12:57**

**Detaily kontrol**

- **Kontrola struktury a názvů souborů**

Kategorie	Kód	Zpráva
Varování	1010	V adresáři 'DUP_585327/data' chybí nepovinné soubory s názvy ['KoridoryN_p', 'KoridoryP_p', 'Lokality_p', 'PlochaVI_p', 'SystemSidelniZelene_p', 'SystemVerProstr_p', 'UzemiPrvkyRP_p', 'UzemniRezervy_p', 'VpsVpoAs_I', 'ZastavitelneUzemi_p', 'Zpochybneho_p'].
Varování	1010	V adresáři 'DUP_585327/vykresy' chybí nepovinné soubory s názvy ['585327_(číslo výkresu)_VPS'].
Informace	1041	Adresářová struktura je v souladu s Vyhláškou.
Informace	1042	Kontrola přítomnosti povinných souborů proběhla bez chyb.
Informace	1044	Kontrola přítomnosti nepovolených souborů proběhla bez chyb.
Informace	1045	Kontrola názvosloví souborů proběhla bez chyb.
Informace	1046	Kontrola přidružených souborů proběhla bez chyb.

- **Kontrola metadat**

## II. TEXTOVÁ ČÁST ODŮVODNĚNÍ ZMĚNY Č.1A ÚP KAŇOVICE

Kategorie	Kód	Zpráva
Informace	1077	Kontrola vůči RÚIAN byla úspěšná.
Informace	1070	Umístění a název metadatového souboru je v souladu s Vyhláškou.
Informace	1071	Metadatový soubor je v souladu s XSD schématem.
Informace	1072	Aplikační kontrola hodnot metadatových atributů proběhla bez chyb.
Informace	1073	Kontrola přítomnosti vektorových souborů podle metadat proběhla bez chyb.
Informace	1074	Kontrola přítomnosti textových souborů podle metadat proběhla bez chyb.
Informace	1075	Kontrola přítomnosti výkresů a rastrů podle metadat proběhla bez chyb.
Informace	1076	Kontrola definice osazení rastrů proběhla bez chyb.

- **Kontrola vektorových údajů**

### Souhrn částečných kontrol:

A - Kontrola přítomnosti standardních atributů:	Bez chyb, s varováními
B - Kontrola povolených hodnot standardních atributů:	Bez chyb
C - Kontrola souřadnicového systému:	Bez chyb
D - Kontrola polohových vztahů mezi vrstvami:	Bez chyb, s varováními
E - Kontrola topologie a čistoty dat:	Bez chyb, s varováními
F - Kontrola nestandardních vrstev:	Bez chyb

### Počet objektů ve vrstvách:

plochypodm_p:	<b>1</b>
plochyrzv_p:	<b>282</b>
plochyzmen_p:	<b>59</b>
reseneuzemi_p:	<b>1</b>
uses_p:	<b>29</b>
vpsvpoas_p:	<b>26</b>
zastaveneuzemi_p:	<b>6</b>

Vrstva	Kategorie	Kontrola	Kód	Zpráva
koridoryn_p	Varování	A	1106	Vrstva koridoryn_p není přítomná, nebo je poškozený SHP soubor vrstvy.
koridoryp_p	Varování	A	1106	Vrstva koridoryp_p není přítomná, nebo je poškozený SHP soubor vrstvy.
koridoryp_p	Varování	D	1416	Není možné provést kontrolu, zda vrstvy plochyrzv_p a koridoryp_p se překrývají. Chybí jedna ze vstupních vrstev.

## II. TEXTOVÁ ČÁST ODŮVODNĚNÍ ZMĚNY Č.1A ÚP KAŇOVICE

Vrstva	Kategorie	Kontrola	Kód	Zpráva
koridoryp_p	Varování	E	1513	Není možné provést kontrolu, zda vrstvy plochyrv_p a koridoryp_p na sebe navazují. Chybí jedna ze vstupních vrstev.
lokality_p	Varování	A	1106	Vrstva lokality_p není přítomná, nebo je poškozený SHP soubor vrstvy.
plochavi_p	Varování	A	1106	Vrstva plochavi_p není přítomná, nebo je poškozený SHP soubor vrstvy.
plochypodm_p	Varování	D	1415	Není možné provést kontrolu, zda objekty ve vrstvě plochypodm_p (Druh = PS) a (Druh = US) se překrývají. Ve vrstvě nejsou přítomné objekty s Druh = PS nebo Druh = US.
plochypodm_p	Varování	D	1415	Není možné provést kontrolu, zda objekty ve vrstvě plochypodm_p (Druh = US) a (Druh = RP) se překrývají. Ve vrstvě nejsou přítomné objekty s Druh = US nebo Druh = RP.
plochypodm_p	Varování	D	1415	Není možné provést kontrolu, zda objekty ve vrstvě plochypodm_p (Druh = US) a (Druh = AU) se překrývají. Ve vrstvě nejsou přítomné objekty s Druh = US nebo Druh = AU.
plochypodm_p	Informace	A	1150	Atribut druh vrstvy plochypodm_p je v souladu s platnou vyhláškou.
plochypodm_p	Informace	A	1150	Atribut ident vrstvy plochypodm_p je v souladu s platnou vyhláškou.
plochypodm_p	Informace	A	1150	Atribut datum vrstvy plochypodm_p je v souladu s platnou vyhláškou.
plochypodm_p	Informace	A	1150	Atribut id_lokal vrstvy plochypodm_p je v souladu s platnou vyhláškou.
plochypodm_p	Informace	B	1251	Povolené hodnoty atributu druh vrstvy plochypodm_p jsou validní.
plochypodm_p	Informace	B	1254	Povolené hodnoty atributu ident vrstvy plochypodm_p jsou validní.
plochypodm_p	Informace	B	1258	Povolené hodnoty atributu datum vrstvy plochypodm_p jsou validní.
plochypodm_p	Informace	B	1260	Povolené hodnoty atributu id_lokal vrstvy plochypodm_p jsou validní.
plochypodm_p	Informace	C	1350	Souřadnicový systém vrstvy plochypodm_p je správný.
plochypodm_p	Informace	D	1452	Objekty ve vrstvě plochypodm_p (Druh = US) se nepřekrývají.
plochypodm_p	Informace	D	1454	Vrstva plochypodm_p se nachází v reseneuzemi_p.

II. TEXTOVÁ ČÁST ODŮVODNĚNÍ ZMĚNY Č.1A ÚP KAŇOVICE

Vrstva	Kategorie	Kontrola	Kód	Zpráva
plochypodm_p	Informace	E	1550	Vrstva plochypodm_p neobsahuje záznamy geometrie s "null" hodnotou.
plochypodm_p	Informace	E	1551	Vrstva plochypodm_p neobsahuje záznamy geometrie, které sami sebe kříží.
plochypodm_p	Informace	E	1552	Vrstva plochypodm_p neobsahuje multipart záznamy.
plochypodm_p	Informace	E	1553	Vrstva plochypodm_p neobsahuje záznamy s dírami uvnitř polygonů.
plochypodm_p	Informace	E	1555	Vrstva plochypodm_p neobsahuje duplicitní záznamy.
plochyrzv_p	Varování	D	1416	Není možné provést kontrolu, zda vrstvy plochyrzv_p a koridoryp_p se překrývají. Chybí jedna ze vstupních vrstev.
plochyrzv_p	Varování	E	1513	Není možné provést kontrolu, zda vrstvy plochyrzv_p a koridoryp_p na sebe navazují. Chybí jedna ze vstupních vrstev.
plochyrzv_p	Informace	A	1150	Atribut cash vrstvy plochyrzv_p je v souladu s platnou vyhláškou.
plochyrzv_p	Informace	A	1150	Atribut typ vrstvy plochyrzv_p je v souladu s platnou vyhláškou.
plochyrzv_p	Informace	A	1150	Atribut ident vrstvy plochyrzv_p je v souladu s platnou vyhláškou.
plochyrzv_p	Informace	A	1150	Atribut id_lokal vrstvy plochyrzv_p je v souladu s platnou vyhláškou.
plochyrzv_p	Informace	B	1250	Povolené hodnoty atributu typ vrstvy plochyrzv_p jsou validní.
plochyrzv_p	Informace	B	1252	Povolené hodnoty atributu cash vrstvy plochyrzv_p jsou validní.
plochyrzv_p	Informace	B	1254	Povolené hodnoty atributu ident vrstvy plochyrzv_p jsou validní.
plochyrzv_p	Informace	B	1260	Povolené hodnoty atributu id_lokal vrstvy plochyrzv_p jsou validní.
plochyrzv_p	Informace	C	1350	Souřadnicový systém vrstvy plochyrzv_p je správný.
plochyrzv_p	Informace	D	1451	Objekty ve vrstvě plochyrzv_p se nepřekrývají.
plochyrzv_p	Informace	D	1454	Vrstva plochyrzv_p se nachází v reseneuzemi_p.
plochyrzv_p	Informace	E	1550	Vrstva plochyrzv_p neobsahuje záznamy geometrie s "null" hodnotou.
plochyrzv_p	Informace	E	1551	Vrstva plochyrzv_p neobsahuje záznamy geometrie, které sami sebe kříží.

II. TEXTOVÁ ČÁST ODŮVODNĚNÍ ZMĚNY Č.1A ÚP KAŇOVICE

Vrstva	Kategorie	Kontrola	Kód	Zpráva
plochyrzv_p	Informace	E	1552	Vrstva plochyrzv_p neobsahuje multipart záznamy.
plochyrzv_p	Informace	E	1554	Vrstva plochyrzv_p obsahuje díry uvnitř polygonů s plochou větší než 10 m2.
plochyrzv_p	Informace	E	1555	Vrstva plochyrzv_p neobsahuje duplicitní záznamy.
plochyzen_p	Varování	D	1417	Není možné provést kontrolu, zda vrstva plochyzen_p (Druh = T) se nachází v zastaveneuzemi_p. Chybí jedna ze vstupních vrstev.
plochyzen_p	Varování	D	1420	Není možné provést kontrolu, zda vrstva plochyzen_p (Druh = K) se nachází v zastavitelneuzemi_p. Chybí jedna ze vstupních vrstev.
plochyzen_p	Informace	A	1150	Atribut druh vrstvy plochyzen_p je v souladu s platnou vyhláškou.
plochyzen_p	Informace	A	1150	Atribut ident vrstvy plochyzen_p je v souladu s platnou vyhláškou.
plochyzen_p	Informace	A	1150	Atribut etapizace vrstvy plochyzen_p je v souladu s platnou vyhláškou.
plochyzen_p	Informace	A	1150	Atribut id_lokal vrstvy plochyzen_p je v souladu s platnou vyhláškou.
plochyzen_p	Informace	B	1251	Povolené hodnoty atributu druh vrstvy plochyzen_p jsou validní.
plochyzen_p	Informace	B	1253	Povolené hodnoty atributu etapizace vrstvy plochyzen_p jsou validní.
plochyzen_p	Informace	B	1254	Povolené hodnoty atributu ident vrstvy plochyzen_p jsou validní.
plochyzen_p	Informace	B	1260	Povolené hodnoty atributu id_lokal vrstvy plochyzen_p jsou validní.
plochyzen_p	Informace	C	1350	Souřadnicový systém vrstvy plochyzen_p je správný.
plochyzen_p	Informace	D	1451	Objekty ve vrstvě plochyzen_p se nepřekrývají.
plochyzen_p	Informace	D	1454	Vrstva plochyzen_p se nachází v reseneuzemi_p.
plochyzen_p	Informace	D	1458	Objekty ve vrstvě plochyzen_p (Druh = K) leží mimo zastaveneuzemi_p.
plochyzen_p	Informace	E	1550	Vrstva plochyzen_p neobsahuje záznamy geometrie s "null" hodnotou.

II. TEXTOVÁ ČÁST ODŮVODNĚNÍ ZMĚNY Č.1A ÚP KAŇOVICE

Vrstva	Kategorie	Kontrola	Kód	Zpráva
plochyzmen_p	Informace	E	1551	Vrstva plochyzmen_p neobsahuje záznamy geometrie, které sami sebe kříží.
plochyzmen_p	Informace	E	1552	Vrstva plochyzmen_p neobsahuje multipart záznamy.
plochyzmen_p	Informace	E	1553	Vrstva plochyzmen_p neobsahuje záznamy s dírami uvnitř polygonů.
plochyzmen_p	Informace	E	1555	Vrstva plochyzmen_p neobsahuje duplicitní záznamy.
reseneuzemi_p	Informace	A	1150	Atribut obec_kod vrstvy reseneuzemi_p je v souladu s platnou vyhláškou.
reseneuzemi_p	Informace	A	1150	Atribut id_lokal vrstvy reseneuzemi_p je v souladu s platnou vyhláškou.
reseneuzemi_p	Informace	B	1260	Povolené hodnoty atributu id_lokal vrstvy reseneuzemi_p jsou validní.
reseneuzemi_p	Informace	B	1264	Hodnota atributu obec_kod vrstvy reseneuzemi_p odpovídá kódu obce ze zdrojového adresáře.
reseneuzemi_p	Informace	C	1350	Souřadnicový systém vrstvy reseneuzemi_p je správný.
reseneuzemi_p	Informace	D	1450	Vrstva reseneuzemi_p se nachází v území obce dle registru RÚIAN.
reseneuzemi_p	Informace	D	1451	Objekty ve vrstvě reseneuzemi_p se nepřekrývají.
reseneuzemi_p	Informace	E	1550	Vrstva reseneuzemi_p neobsahuje záznamy geometrie s "null" hodnotou.
reseneuzemi_p	Informace	E	1551	Vrstva reseneuzemi_p neobsahuje záznamy geometrie, které sami sebe kříží.
reseneuzemi_p	Informace	E	1553	Vrstva reseneuzemi_p neobsahuje záznamy s dírami uvnitř polygonů.
reseneuzemi_p	Informace	E	1555	Vrstva reseneuzemi_p neobsahuje duplicitní záznamy.
reseneuzemi_p	Informace	E	1556	Vrstva plochyrvz_p pokrývá celou plochu vrstvy reseneuzemi_p.
systemsidelnizelene_p	Varování	A	1106	Vrstva systemsidelnizelene_p není přítomná, nebo je poškozený SHP soubor vrstvy.
systemverprostr_p	Varování	A	1106	Vrstva systemverprostr_p není přítomná, nebo je poškozený SHP soubor vrstvy.
uses_p	Informace	A	1150	Atribut cash vrstvy uses_p je v souladu s platnou vyhláškou.

## II. TEXTOVÁ ČÁST ODŮVODNĚNÍ ZMĚNY Č.1A ÚP KAŇOVICE

Vrstva	Kategorie	Kontrola	Kód	Zpráva
uses_p	Informace	A	1150	Atribut typ vrstvy uses_p je v souladu s platnou vyhláškou.
uses_p	Informace	A	1150	Atribut ident vrstvy uses_p je v souladu s platnou vyhláškou.
uses_p	Informace	A	1150	Atribut vlož_bc vrstvy uses_p je v souladu s platnou vyhláškou.
uses_p	Informace	A	1150	Atribut id_lokal vrstvy uses_p je v souladu s platnou vyhláškou.
uses_p	Informace	B	1250	Povolené hodnoty atributu typ vrstvy uses_p jsou validní.
uses_p	Informace	B	1252	Povolené hodnoty atributu cash vrstvy uses_p jsou validní.
uses_p	Informace	B	1254	Povolené hodnoty atributu ident vrstvy uses_p jsou validní.
uses_p	Informace	B	1259	Povolené hodnoty atributu vlož_bc vrstvy uses_p jsou validní.
uses_p	Informace	B	1260	Povolené hodnoty atributu id_lokal vrstvy uses_p jsou validní.
uses_p	Informace	C	1350	Souřadnicový systém vrstvy uses_p je správný.
uses_p	Informace	D	1451	Objekty ve vrstvě uses_p se nepřekrývají.
uses_p	Informace	D	1454	Vrstva uses_p se nachází v reseneuzemi_p.
uses_p	Informace	E	1550	Vrstva uses_p neobsahuje záznamy geometrie s "null" hodnotou.
uses_p	Informace	E	1551	Vrstva uses_p neobsahuje záznamy geometrie, které sami sebe kříží.
uses_p	Informace	E	1553	Vrstva uses_p neobsahuje záznamy s dírami uvnitř polygonů.
uses_p	Informace	E	1555	Vrstva uses_p neobsahuje duplicitní záznamy.
uzemiprvkyrp_p	Varování	A	1106	Vrstva uzemiprvkyrp_p není přítomná, nebo je poškozený SHP soubor vrstvy.
uzemnirezervy_p	Varování	A	1106	Vrstva uzemnirezervy_p není přítomná, nebo je poškozený SHP soubor vrstvy.
vpsvpoas_l	Varování	A	1106	Vrstva vpsvpoas_l není přítomná, nebo je poškozený SHP soubor vrstvy.
vpsvpoas_p	Informace	A	1150	Atribut druh vrstvy vpsvpoas_p je v souladu s platnou vyhláškou.
vpsvpoas_p	Informace	A	1150	Atribut uroven vrstvy vpsvpoas_p je v souladu s platnou vyhláškou.
vpsvpoas_p	Informace	A	1150	Atribut ident vrstvy vpsvpoas_p je v souladu s platnou vyhláškou.

## II. TEXTOVÁ ČÁST ODŮVODNĚNÍ ZMĚNY Č.1A ÚP KAŇOVICE

Vrstva	Kategorie	Kontrola	Kód	Zpráva
vpsvpoas_p	Informace	A	1150	Atribut id_lokal vrstvy vpsvpoas_p je v souladu s platnou vyhláškou.
vpsvpoas_p	Informace	B	1251	Povolené hodnoty atributu druh vrstvy vpsvpoas_p jsou validní.
vpsvpoas_p	Informace	B	1254	Povolené hodnoty atributu ident vrstvy vpsvpoas_p jsou validní.
vpsvpoas_p	Informace	B	1257	Povolené hodnoty atributu uroven vrstvy vpsvpoas_p jsou validní.
vpsvpoas_p	Informace	B	1260	Povolené hodnoty atributu id_lokal vrstvy vpsvpoas_p jsou validní.
vpsvpoas_p	Informace	C	1350	Souřadnicový systém vrstvy vpsvpoas_p je správný.
vpsvpoas_p	Informace	D	1451	Objekty ve vrstvě vpsvpoas_p (Druh = VU) se nepřekrývají.
vpsvpoas_p	Informace	D	1454	Vrstva vpsvpoas_p se nachází v reseneuzemi_p.
vpsvpoas_p	Informace	D	1460	Vrstva vpsvpoas_p (Druh = VU) se nachází v uses_p.
vpsvpoas_p	Informace	E	1550	Vrstva vpsvpoas_p neobsahuje záznamy geometrie s "null" hodnotou.
vpsvpoas_p	Informace	E	1551	Vrstva vpsvpoas_p neobsahuje záznamy geometrie, které sami sebe kříží.
vpsvpoas_p	Informace	E	1553	Vrstva vpsvpoas_p neobsahuje záznamy s dírami uvnitř polygonů.
vpsvpoas_p	Informace	E	1555	Vrstva vpsvpoas_p neobsahuje duplicitní záznamy.
zastaveneuzemi_p	Informace	A	1150	Atribut obec_kod vrstvy zastaveneuzemi_p je v souladu s platnou vyhláškou.
zastaveneuzemi_p	Informace	A	1150	Atribut id_lokal vrstvy zastaveneuzemi_p je v souladu s platnou vyhláškou.
zastaveneuzemi_p	Informace	B	1255	Hodnoty atributu obec_kod vrstvy zastaveneuzemi_p jsou v souladu s hodnotou atributu obec_kod vrstvy reseneuzemi_p.
zastaveneuzemi_p	Informace	B	1260	Povolené hodnoty atributu id_lokal vrstvy zastaveneuzemi_p jsou validní.
zastaveneuzemi_p	Informace	C	1350	Souřadnicový systém vrstvy zastaveneuzemi_p je správný.
zastaveneuzemi_p	Informace	D	1451	Objekty ve vrstvě zastaveneuzemi_p se nepřekrývají.
zastaveneuzemi_p	Informace	D	1454	Vrstva zastaveneuzemi_p se nachází v reseneuzemi_p.

## II. TEXTOVÁ ČÁST ODŮVODNĚNÍ ZMĚNY Č.1A ÚP KAŇOVICE

Vrstva	Kategorie	Kontrola	Kód	Zpráva
zastaveneuzemi_p	Informace	E	1550	Vrstva zastaveneuzemi_p neobsahuje záznamy geometrie s "null" hodnotou.
zastaveneuzemi_p	Informace	E	1551	Vrstva zastaveneuzemi_p neobsahuje záznamy geometrie, které sami sebe kříží.
zastaveneuzemi_p	Informace	E	1553	Vrstva zastaveneuzemi_p neobsahuje záznamy s dírami uvnitř polygonů.
zastaveneuzemi_p	Informace	E	1555	Vrstva zastaveneuzemi_p neobsahuje duplicitní záznamy.
zastavitelneuzemi_p	Varování	A	1106	Vrstva zastavitelneuzemi_p není přítomná, nebo je poškozený SHP soubor vrstvy.
zastavitelneuzemi_p	Varování	E	1509	Není možné provést kontrolu, zda vrstvy zastaveneuzemi_p a plochyzmen_p (Druh = T a Druh = Z) pokrývají plochu vrstvy zastavitelneuzemi_p. Chybí jedna, nebo více vstupních vrstev.

- **Kontrola textů a výkresů**

Kategorie	Kód	Zpráva
Informace	2004	Všechny PDF soubory v adresáři 'TEXTY', definované v metadatech, jsou ve standardu PDF/A.
Informace	2004	Všechny PDF soubory v adresáři 'VYKRESY', definované v metadatech, jsou ve standardu PDF/A.
Informace	2009	Všechny rastrové soubory v adresáři 'VYKRESY', definované v metadatech, splňují požadované DPI i bitovou hloubku.
Informace	2012	Všechny rastrové soubory v adresáři 'VYKRESY', definované v metadatech, splňují požadavek na osazení na území obce (kód obce '585327').

Identifikátor zpracování: 045baa86-0b4c-48a6-079e-8f239badc837